



INSTYTUT ZARZĄDZANIA I SAMORZĄDNOŚCI
INSTITUTE OF MANAGEMENT AND SELF-GOVERNING

Plan Rozwoju Lokalnego dla Gminy Bogatynia na lata 2004 – 2007



Autorzy opracowania: dr Grzegorz Krzos

mgr Przemysław Klonowski

mgr Wojciech Dłużak

Wrocław – Bogatynia, 2005 r.



Spis treści

Wstęp	3
1 Teren realizacji Planu Rozwoju Lokalnego.....	5
1.1 Delimitacja obszaru realizacji planu.....	5
1.2 Charakterystyka obecnej sytuacji społeczno – gospodarczej.....	8
1.2.1 Potencjał gospodarczy	8
1.2.2 Demografia.....	15
1.2.3 Edukacja	21
1.2.4 Ochrona zdrowia	23
1.2.5 Kultura, sport, turystyka	25
1.2.6 Mieszkalnictwo	29
1.2.7 Gospodarka komunalna	31
1.2.8 Stan i ochrona środowiska	34
1.3 Analiza atutów, problemów i zagrożeń oraz szans rozwoju gminy Bogatynia	36
2 Podokresy programowania	39
3 Powiązanie projektów z celami strategicznych dokumentów dotyczących rozwoju przestrzenno – społeczno – gospodarczego gminy	47
4 Powiązanie projektów z innymi działaniami realizowanymi na terenie gminy, powiatu.....	48
5 Oczekiwane wskaźniki osiągnięć Planu Rozwoju Lokalnego	51
6 Plan finansowy na lata 2004 – 2007.....	55
7 System wdrażania	70
7.1 Prace wdrożeniowe	70
7.2 Zasady prac.....	75
8 Sposoby monitorowania, oceny i komunikacji społecznej	76
8.1 System monitorowania Planu Rozwoju Lokalnego.....	76
8.2 Sposoby oceny Planu Rozwoju Lokalnego.....	78
8.3 Sposoby inicjowania współpracy pomiędzy sektorem publicznym, prywatnym i organizacjami pozarządowymi.....	79
8.3.1 Współpraca pomiędzy Urzędem Miasta i Gminy a organizacjami pozarządowymi.	79
8.3.2 Współpraca pomiędzy Urzędem Miasta i Gminy a sektorem publicznym i prywatnym.....	79
8.4 Public relations Planu Rozwoju Lokalnego.....	80
Spis tabel	81
Spis wykresów	82
Spis rysunków.....	82

Wstęp

Zintegrowany Program Operacyjny Rozwoju Regionalnego (ZPORR) jest jednym z siedmiu programów operacyjnych, które służą realizacji Narodowego Planu Rozwoju/Podstaw Wsparcia Wspólnoty na lata 2004 - 2006 (NPR/PWW). ZPORR rozwija cele NPR, określając priorytety i kierunki polityki regionalnej państwa w pierwszym okresie członkostwa Polski w Unii Europejskiej. Realizacja tej polityki w ramach ZPORR, będzie współfinansowana ze środków Funduszy Strukturalnych.

Plan niniejszy opracowany został według wytycznych Zintegrowanego Programu Rozwoju Regionalnego - Uzupełnienia Programu z dnia 28 sierpnia 2004 r. W Działaniu 3.1. Obszary wiejskie oraz w Działaniu 3.2. Obszary podlegające restrukturyzacji przewidziane są do realizacji projekty, które mają wpływ na zwiększenie atrakcyjności gospodarczej i inwestycyjnej obszaru objętego projektem oraz tworzą warunki dla wzrostu zatrudnienia. W ramach tych działań, do realizacji przewiduje się projekty inwestycyjne zlokalizowane na obszarze gminy Bogatynia, wynikające z Planu Rozwoju Lokalnego.

Rodzaje kwalifikujących się projektów do złożenia w ramach Działania 3.1 i 3.2 zawierają się w obszarach:

- budowa lub modernizacja urządzeń do odprowadzania i oczyszczania ścieków,
- budowa lub modernizacja urządzeń zaopatrzenia w wodę i poboru wody,
- wykorzystanie odnawialnych źródeł energii,
- poprawa jakości powietrza,
- gospodarka odpadami,
- przeciwdziałanie powodziom,
- budowa lub modernizacja dróg gminnych i powiatowych o znaczeniu lokalnym,
- kompleksowe uzbrojenie terenu pod inwestycje,
- budowa lub modernizacja lokalnej bazy kulturalnej i turystycznej

oraz dodatkowo w Działaniu 3.2:

- inkubatory przedsiębiorczości.

Według ZPORR-u warunkiem koniecznym do uzyskania dofinansowania w ramach Działania 3.1 oraz 3.2 jest załączenie do wniosku o przyznanie dofinansowania na zadanie inwestycyjne Planu Rozwoju Lokalnego gminy. W planie tym powinno być ujęte zadanie, o dofinansowanie którego ubiega się gmina.

Plan Rozwoju Lokalnego – jest nowoczesnym narzędziem zarządzania. Służy realizacji polityki programowania rozwoju lokalnego, regionalnego. Obejmuje on analizę i diagnozę sytuacji obecnej, wyznacza wizję rozwoju samorządu, opis planowanych zadań inwestycyjnych na lata 2004 - 2007 oraz plan finansowy na lata 2004 - 2007.

Przystępując do pracy wykorzystano zapisy z obowiązujących dokumentów oraz informacje i materiały udostępnione m.in. przez Urząd Statystyczny. Ich celem było zdiagnozowanie stopnia rozwoju społeczno - gospodarczego regionu w odniesieniu do możliwości wykorzystania potencjału gminy. Prace studialne oraz informacje uzyskane o gminie pozwoliły na przeprowadzenie analizy mocnych i słabych stron, a w konsekwencji wskazały możliwe i konieczne obszary aktywności prowadzące do zrównoważonego rozwoju gminy Bogatynia.

Na podstawie analiz tendencji rozwojowych w gospodarce gminy uznano za właściwe opracowanie planu rozwoju regionu nakierowanego na intensyfikację działań inwestycyjnych, na trwałe zwiększenie konkurencyjności, dbając tym samym o zrównoważony rozwój środowiska.

Materiał ten jest kontynuacją długookresowego planowania rozwoju społeczno - gospodarczego, a tym samym czynnikiem sprzyjającym redukcji strukturalnego bezrobocia i przeciwdziałaniu marginalizacji obszarów wiejskich.

1 Teren realizacji Planu Rozwoju Lokalnego

1.1 Delimitacja obszaru realizacji planu

Niniejszy dokument „Plan Rozwoju Lokalnego” odnosi się do terenu gminy Bogatynia. W dalszej jego części opisane są dokładnie planowane do realizacji zadania inwestycyjne w obrębie gminy na lata 2004 – 2007, uwzględniając:

- podokresy programowania,
- powiązanie projektów z celami strategicznych dokumentów dotyczących rozwoju przestrzenno – społeczno – gospodarczego gminy,
- powiązanie projektów z innymi działaniami realizowanymi na terenie gminy,
- oczekiwane wskaźniki osiągnięć Planu Rozwoju Lokalnego,
- plan finansowy na lata 2004 – 2007,
- system wdrażania,
- sposoby monitorowania, oceny i komunikacji społecznej.

Pierwsze wzmianki o istnieniu Bogatyni pochodzą z 1262 roku. Pierwotnie była niewielką wsią łańcuchową, jeżeli wierzyć legendzie, założoną przez rycerza Rychłę, którego sylwetka zdobi herb miasta. Miejscowość jeszcze do 1947 roku nosiła nazwę Rychwałd (do dziś Niemcy mówią o Bogatyni Reichenau). Gwarantką szybkiego rozwoju wsi była dogodna lokalizacja, powstała ona bowiem na szlaku handlowym z Drezna do Świdnicy. Mimo więc, że wielokrotnie ulegała pożarom, a w 1430 roku została doszczętnie zniszczona przez wojska husyckie, odbudowywała się stosunkowo szybko. Obok drobnego rzemiosła, najprężniej rozwijało się we wsi włókiennictwo, tak że w XVIII w. Bogatynia słynęła już, jako ośrodek tkactwa chałupniczego, umacniając na dobre swą pozycję w przemyśle lekkim w drugiej połowie wieku XIX.

Niezaprzeczalnie jednak największy wpływ na rozwój wsi miało odkrycie w jej okolicach znacznych pokładów węgla brunatnego. Wydobywano go początkowo z kopalni głębinowych, a w 1904 roku powstała na terenie Bogatyni pierwsza kopalnia odkrywkowa - Herkules. Rok później wybudowano elektrownię - mieściła się ona w budynku dzisiejszego Bogatyńskiego Ośrodka Kultury. Pod koniec lat pięćdziesiątych XX wieku utworzono Kombinat Paliwowo-Energetyczny obejmujący zespół kopalń "Turów I" i "Turów II" oraz elektrownię ciepłą w Turossowie o mocy 2000 MW. Dzięki temu miasto zaczęło rozwijać się wyjątkowo dynamicznie i rozwój ten trwa do dziś.

Ponieważ Górne Łużyce często zmieniały właścicieli, losy Bogatyni są dość zawiłe. Początkowo była osadą czeską, przechodząc w wieku XVII pod rządy elektorów saskich. W II Wojnie Światowej, na szczęście nie została zniszczona, a po jej zakończeniu włączono ją w granice Polski i nadano prawa miejskie. Obecnie gmina liczy ponad 25 tysięcy mieszkańców i zajmuje powierzchnię 136 km², a o jej łużyckiej historii świadczy kompleks budynków rozmieszczonych wzdłuż rzeki Miedzianki, w mieście Bogatynia.

Położona na wysokości 250 - 310 m n.p.m. gmina Bogatynia stanowi południowo - zachodnią część województwa dolnośląskiego. Usytuowana jest w dolinie rzeki Miedzianki w Kotlinie Turosszowskiej otoczonej od południa Górami Łużyckimi, od wschodu Górami Izerskimi, a od północy Wzniosłością Działoszyńską będącą mocno rozczłonkowanym tektonicznie granitowym grzbietem o wysokości 280 - 350 m n.p.m. Granicę zachodnią gminy stanowi dolina Nysy Łużyckiej.

Krajobraz okolic miasta został już jednak mocno zdeformowany, co jest w dużej mierze spowodowane działalnością kopalni i elektrowni Turów. Znikają naturalne formy ustępując miejsca sztucznym, takim jak zwałowiska (o wysokości ponad 100 m) powstałe z nagromadzonej ziemi wybranej z odkrywki. Najbardziej rzucającym się w oczy elementem krajobrazu jest jednak sama odkrywka, która na dzień dzisiejszy stanowi jedną z największych "dziur" wykopanych przez człowieka, w gminie, regionie, Europie, czy na Świecie.

Do niewątpliwych atutów gminy Bogatynia należą:

- Specjalna strefa obsługi ruchu turystycznego w obszarze przejść granicznych „Zittau – Porajów – Hradek” zlokalizowana jest w południowej części Gminy Bogatynia, stanowiąc obszar silnie powiązany siecią kontaktów przygranicznych w strefie gospodarczo – handlowo - turystycznej.
- Tereny przeznaczone do zagospodarowania w obrębie strefy, położone przy międzynarodowych trasach tranzytowych dają możliwość rozwoju inwestycji ukierunkowanych na obsługę ruchu turystycznego oraz osobowego. Takim właśnie obszarem jest rejon Porajowa, w obrębie którego istnieją dwa przejścia międzynarodowe obsługujące turystyczny tranzyt północno – południowy pomiędzy Czechami i Niemcami.
- Na odcinku 1,5 km drogi łączącej obydwie przejścia istnieje możliwość zlokalizowania specjalnego wielofunkcyjnego kompleksu usługowo – produkcyjnego obejmującego m.in.: obiekty obsługi podróżnych, obiekty handlowo – usługowe, obiekty magazynowo –

składowe, obiekty produkcyjne, tereny zieleni urządzonej dla odpoczynku i rekreacji, obiekty i urządzenia komunikacji.

Poniżej zaprezentowano poglądową lokalizację gminy Bogatynia na tle województwa dolnośląskiego oraz wybiórczą charakterystykę podziału terytorialnego gminy.



Rysunek 1 Poglądowa lokalizacja gminy Bogatynia na tle województwa dolnośląskiego

	Gmina ogółem	Obszar miejski	Obszar wiejski
Powierzchnia ogółem [km ²]	136	60	76
Sołectwa	12	0	0
Miejscowości łącznie z miastami	16	1	15

Tabela 1 Wybiórcza charakterystyka podziału terytorialnego gminy Bogatynia

Źródło: Opracowanie na podstawie Banku Danych Regionalnych Głównego Urzędu Statystycznego za 2003 r.

1.2 Charakterystyka obecnej sytuacji społeczno – gospodarczej

1.2.1 Potencjał gospodarczy

Przemysł

Uwarunkowania naturalne i determinanty ekonomiczne wyznaczają główne kierunki aktywności gospodarczej. Fundamentalną rolę odgrywa przemysł wydobywczy i energetyczny. Stanowi on podstawowe źródło dochodów budżetu gminy i jej mieszkańców. Elektrownia i Kopalnia Węgla Brunatnego „Turów” wywierają istotny wpływ nie tylko na sytuację ekonomiczną, ale także na jej charakter, pomniejszając znaczenie innych działań gospodarki. Na terenie miasta i gminy Bogatynia jest zarejestrowanych około 3000 podmiotów gospodarczych najwięcej podmiotów jest zarejestrowanych w sektorze handlowym, budowlanym i usługowym.

Ponadto do ważniejszych zakładów pracy należą:

- Bogatyńskie Wodociągi i Oczyszczalnia S.A.,
- Gminne Przedsiębiorstwo Oczyszczania Miasta Sp. z o.o.,
- Samodzielny Publiczny Zespół Opieki Zdrowotnej,
- Miejski Zakład Gospodarki Komunalnej – Zakład Budżetowy,
- Gminny Zarząd Mienia Komunalnego Sp. z o.o.,
- Przedsiębiorstwo Energetyki Ciepłej S.A.,
- Gminna Spółdzielnia „Samopomoc Chłopska”,
- Zakłady Bawełniane „Dall” S.A. (filia) z siedzibą w Głuszycy.

Poza miastem największe skupiska działalności gospodarczej znajdują się na terenie sołectw o dużej liczbie mieszkańców, są to:

- Porajów,
- Opolno Zdrój,
- Sieniawka,
- Działoszyn.

Największym zakładem pod względem potencjału ekonomicznego oraz zajmowanego obszaru (66 km²) jest Kopalnia Węgla Brunatnego „Turów”. Odkrywka o powierzchni 23 km² zlokalizowana jest na zachód od miasta. Obszar hałd, tzw. zwałowisko zewnętrzne o areale 22 km², położone jest na północ od Bogatyni. W planach rozwoju kopalni przewiduje się objęcie eksploatacją odkrywkową maksymalnie dalszych 6 km².

Elektrownia „Turów” znajduje się w zachodniej części gminy, pomiędzy Zatoniem a Trzcińcem – dzielnicami Bogatyni.

Pozostałe zakłady rozproszone są we wszystkich częściach gminy. Zlokalizowane są zarówno w starej XIX – wiecznej tkance, jak również w obiektach wybudowanych po 1945 roku.

Handel, gastronomia, rzemiosło

Ogółem na terenie gminy Bogatynia działa 365 sklepów oraz 11 punktów sprzedaży paliw. Większość sklepów to placówki małe, o powierzchni sprzedaży nie przekraczającej 50 m². Głównym ośrodkiem handlowym jest Bogatynia. Zespoły usługowe o rozszerzonym zakresie znajdują się także we wsiach:

- Sieniawka,
- Opolno Zdrój,
- Porajów,
- Działoszyn.

Na obszarze gminy są 3 targowiska, na których zlokalizowano 318 stałych, czynnych codziennie punktów handlu drobno – detalicznego. Największe z nich funkcjonuje w miejscowości Sieniawka, przy przejściu granicznym z Niemcami.

Zróżnicowanie funkcji gastronomicznych jest przeciętne. Przeważają bary oraz kawiarnie. Częstym zjawiskiem są sezonowe, polowe punkty małej gastronomii. W sołectwach obserwuje się łączenie funkcji sklepu z barem samoobsługowym.

Oferta zakładów rzemieślniczych jest bardzo bogata. W szczególności świadczą one usługi: ogólnobudowlane, murarskie, elektromechaniczne, stolarskie, ślusarskie, blacharskie oraz mechaniki pojazdowej. Dodatkowo informacje nt. handlu na terenie gminy Bogatynia uzupełnia poniższa tabela.

	Gmina ogółem	Obszar miejski	Obszar wiejski
Sklepy	365	310	55
Punkty sprzedaży paliw	11	5	6
Targowiska stałe	3	1	2
w tym powierzchnia ogółem [m ²]	12479	2275	10204
w tym liczba stałych punktów sprzedaży	318	38	280

Tabela 2 Handel na terenie gminy Bogatynia

Źródło: Opracowanie na podstawie Banku Danych Regionalnych Głównego Urzędu Statystycznego za 2003 r.

Atuty gminy

Specjalna strefa obsługi ruchu turystycznego w obszarze przejść granicznych „Zittau – Porajów – Hradek” zlokalizowana jest w południowej części Gminy Bogatynia stanowiąc obszar silnie powiązany siecią kontaktów przygranicznych w strefie gospodarczo – handlowej - turystycznej. Tereny przeznaczone do zagospodarowania w obrębie strefy, położone przy międzynarodowych trasach tranzytowych dają możliwość rozwoju inwestycji ukierunkowanych na obsługę ruchu turystycznego oraz osobowego. Takim właśnie obszarem jest rejon Porajowa, w obrębie którego istnieją dwa przejścia międzynarodowe obsługujące turystyczny tranzyt północno – południowy pomiędzy Czechami i Niemcami. Na odcinku 1,5 km drogi łączącej obydwie przejścia istnieje możliwość zlokalizowania specjalnego wielofunkcyjnego kompleksu usługowo – produkcyjnego obejmującego m.in.:

- obiekty obsługi podróżnych,
- obiekty handlowo-usługowe,
- obiekty magazynowo – składowe,
- obiekty produkcyjne,
- tereny zieleni urządzonej dla odpoczynku i rekreacji,
- obiekty i urządzenia komunikacji.

Planowane kierunki inwestowania

- W rejonie strefy planuje się budowę połączenia drogowego w rejonie Kopaczowa, Sieniawki i Porajowa z drogą B - 178 w Niemczech oraz R - 35 w Czechach.
- Ponadto planuje się rozbudowę infrastruktury komunikacyjnej Gminy poprzez budowę obwodnicy od strony wschodniej Gminy Bogatynia w kierunku do przejścia granicznego Kunratice.
- Powołanie Bogatyńskiego Parku Przemysłowego. Jest podmiot zarządzający Strefą Aktywności Gospodarczej na terenie gminy Bogatynia. Dzięki temu rozwiązaniu będzie istniała możliwość uzbrojenia terenów, przy wsparciu ze strony funduszy pochodzących z Unii Europejskiej. W ramach uzbrojenia terenu kwalifikuje się:
 - instalacje kanalizacyjne,
 - instalacje wodociągowe,
 - instalacje elektryczne,
 - instalacje szerokopasmowego internetu

oraz wyremontowanie lub wybudowanie obiektów służących rozwojowi gospodarczemu regionu.

Parki Przemysłowe finansowane są w ramach Sektorowego Programu Operacyjnego „Wzrost Konkurencyjności Przedsiębiorstw”, Priorytet 1. „Rozwój przedsiębiorczości i wzrost innowacyjności poprzez wzmocnienie instytucji otoczenia biznesu”, Działanie 1.3. „Tworzenie korzystnych warunków dla rozwoju firm”. Poziom dofinansowania wynosi do 87,5%.

Ułatwienia dla inwestorów

- Zwolnienia (całkowite lub częściowe) z podatku od nieruchomości w przypadku rozpoczęcia działalności gospodarczej na obszarze strefy.
- Pomoc w załatwieniu spraw formalno – prawnych związanych z uruchomieniem działalności na terenie strefy.

Oferta inwestycyjna gminy Bogatynia - grunty

Bogatynia, ul. Zgorzelecka

- działki nr 2/3 AM 11 obr.II ;
- pow. 19 816 m²;
- zabudowania – brak ;
- przeznaczenie: tereny pod działalność handlowo-usługową;
- położenie: przy głównej ulicy wlotowej do miasta;
- dostępność komunikacyjna: bardzo dobra
- właściciel: Gmina Bogatynia ;
- uzbrojenie pełne (z wyłączeniem ciepła).

Porajów, przy drodze krajowej nr 352 łączącej Hradek - Zittau (Czechy - Niemcy)

- kompleks działek nr: 473/5, 475/3, 478/1, 481/2, 482/5, 483/5, 484/8, 485/6, 484/9, 486/3, 487/1, 487/2, 488/3, 489/3, 489/4, 489/5, 489/6, 490/7, 490/8 (AM 3 obr. Porajów);
- pow. 106964 m²;
- zabudowania – brak;
- przeznaczenie: tereny działalności gospodarczej produkcyjno – usługowo - handlowej;
- położenie: przy drodze łączącej przejścia graniczne do Czech i Niemiec;
- dostępność komunikacyjna: bardzo dobra;

- właściciel: Gmina Bogatynia;
- uzbrojenie: energia elektryczna.

Bogatynia, ul. Matejki

- działki nr 6/24, 45, 5/2, 5/3, 5/4, 6/73 (AM 19 obr. II);
- pow. 9346 m²;
- zabudowania – brak;
- przeznaczenie: tereny pod działalność handlowo - usługową;
- położenie: przy osiedlu mieszkaniowym;
- dostępność komunikacyjna: bardzo dobra;
- właściciel: Gmina Bogatynia;
- uzbrojenie pełne.

Bogatynia, ul. Pocztowa

- działki nr 27/39 (AM 14 obr. II);
- pow. 6123 m²;
- zabudowania – brak;
- przeznaczenie: tereny pod działalność handlowo - usługową;
- położenie: przy głównej ulicy;
- dostępność komunikacyjna: bardzo dobra;
- właściciel: Gmina Bogatynia;
- uzbrojenie pełne (z wyłączeniem ciepła).

Jasna Góra, przy drodze Sieniawka – Bogatynia

- działki nr 3/4 (AM 1 obr. Jasna Góra);
- pow. 54581 m²;
- zabudowania – brak;
- przeznaczenie: tereny pod mieszkalnictwo wielorodzinne;
- położenie: przy głównej drodze;
- dostępność komunikacyjna: bardzo dobra;
- właściciel: Towarzystwo Budownictwa Społecznego Sp. z o.o.;
- uzbrojenie pełne.

Bogatynia, ul. Kościuszki

- działki nr 40/10, 40/11 (AM 5 obr. III);
- pow. 2199 m²;

- zabudowania – brak;
- przeznaczenie: tereny pod działalność handlowo - usługową;
- położenie: przy głównej drodze;
- dostępność komunikacyjna: bardzo dobra;
- właściciel: Gmina Bogatynia;
- uzbrojenie pełne.

Oferta inwestycyjna gminy Bogatynia - obiekty

Bogatynia, ul. Armii Czerwonej 6 - Obiekt użytkowy (wcześniej warsztaty szkolne)

- działka nr: 39/15 (AM 4 obr. III);
- pow. 350 m²;
- zabudowania – budynek wolnostojący, podpiwniczony, 3 kondygnacyjny; pow. użytkowa budynku 1082,30 m², kubatura 4764 m³;
- przeznaczenie: tereny funkcji mieszanej – mieszk. oraz usługowo - produkcyjnej;
- położony w części przemysłowej Bogatyni;
- dostępność komunikacyjna: dobra;
- właściciel: Gmina Bogatynia;
- wyposażony w instalacje: wod. - kan., elekt., telefoniczną;
- uwagi: stan techniczny słaby, wymagający nakładów na remont.

Argumenty przemawiające za inwestowaniem w gminie Bogatynia

- Położenie na ważnych szlakach komunikacyjnych Praga – Drezno.
- Rezerwa w mediach.
- Wolne obiekty gospodarcze oraz obiekty budowlane.
- Położenie miasta na ważnym szlaku komunikacyjnym stwarza bardzo dogodne warunki do przewozu osób i towarów, co ma duże znaczenie dla rozwoju gospodarczego gminy.
- Wypoczynek i rekreacja – blisko do ośrodków wypoczynkowych położonych w Górach Izerskich i Karkonoszach po stronie polskiej i czeskiej.
- Atrakcyjne tereny do zagospodarowania pod budownictwo jednorodzinne i wielorodzinne, usługi i przemysł.
- Istnieje oczyszczalnia ścieków.
- Gmina Bogatynia jest w 100% procentach zwodociągowana.
- Trwają prace nad dalszą rozbudową odcinków sieci kanalizacyjnych.

- Potężna baza oświatowa, możliwość dostosowania programów szkolenia w szkołach zawodowych do potrzeb potencjalnego inwestora.
- Tworzona baza lokalnych osób poszukujących pracy w Gminnym Centrum Informacji.
- Forma sprzedaży działek inwestycyjnych w drodze rokowań za cenę ustaloną w tych rokowaniach.
- Dobra baza hotelowa na terenie miasta.
- Podpisana umowa na realizację połączenia drogowego pomiędzy R-35 w Czechach i B-178 w Niemczech przez teren Gminy Bogatynia.

Euroregion Nysa

Z racji swego położenia Bogatynia stanowi jedną z 43 polskich gmin należących do Euroregionu Nysa. Euroregion położony na styku trzech państw - Niemiec, Czech i Polski - to obszar zajmujący 10,6 tys. km², z czego 37,7% to część polska. Euroregion tworzą trzy samodzielne stowarzyszenia: Stowarzyszenie Gmin Polskich Euroregionu Nysa, Regionalne Stowarzyszenia Euroregionu Nysa (strona czeska) i Komunalne Stowarzyszenie Euroregionu Nysa (strona niemiecka). Stowarzyszenia te tworzą trójstronną Radę Euroregionu, do polityki której należy przede wszystkim tworzenie dogodnych warunków bezpośredniej współpracy transgranicznej.

Władze powołanego do życia 21 grudnia 1991 r. Euroregionu dbają o ustalanie wspólnych kierunków działań m.in. w takich dziedzinach jak gospodarka, kultura, turystyka czy ochrona środowiska. Ich zadaniem jest również wspólne zakładanie różnego rodzaju funduszy, ustalanie sposobów ich prowadzenia, oraz wyznaczanie warunków korzystania z pozyskanych środków.

Do najistotniejszych z punktu widzenia uprzemysłowionej, więc tym samym zanieczyszczonej gminy Bogatynia, zaliczyć trzeba przedsięwzięcia proekologiczne podjęte w ramach współpracy przygranicznej. Należałoby tu wymienić chociażby modernizację elektrowni węglowych, opracowaną w 1997 r. koncepcję rozwoju energetyki w regionie, uruchomienie przed pięcioma laty sieci monitorującej na bieżąco stan atmosfery. Nie można tu nie wspomnieć o poprawie jakości wód Euroregionu, zwłaszcza Nysy Łużyckiej. Wspólne sieci kanalizacyjne i wybudowane w oparciu o fundusze z Unii Europejskiej oczyszczalnie ścieków to tylko część sukcesów.

Warto też wspomnieć, że od niedawna w Bogatyni funkcjonuje jedno z siedmiu samochodowych przejść granicznych do Czech znajdujących się na terenie Euroregionu Nysa, co niewątpliwie podnosi walory turystyczne miasta.

1.2.2 Demografia

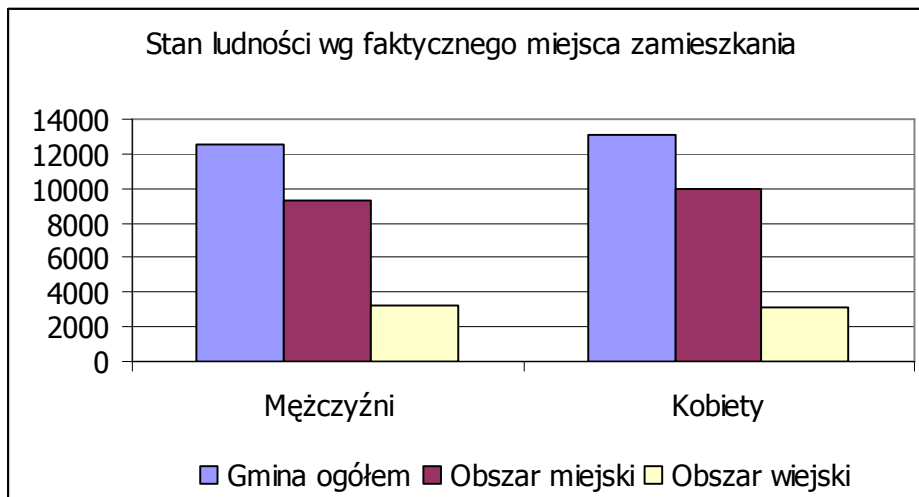
Najważniejszym czynnikiem, świadczącym o potencjale gminy, jest społeczność zamieszkująca jej obszar. Właśnie przekrój demograficzny jest często przesłanką do formułowania strategii gminy i wyznaczania celów do zrealizowania. W dalszej części niniejszego punktu przeanalizowana zostanie struktura demograficzna gminy Bogatynia.

Wszystkie dane opracowane zostały na podstawie bilansów stanu i struktury ludności faktycznie zamieszkałej na terenie gminy w oparciu o Narodowy Spis Powszechny z uwzględnieniem zmian spowodowanych ruchem naturalnym i migracjami, różnicy między liczbą zameldowanych na pobyt stały a liczbą osób faktycznie mieszkających, rejestrów PESEL, sprawozdań urzędów stanu cywilnego i sądów wojewódzkich, a dotyczą one stanu na dzień 31 grudnia 2003 roku. Poniżej, w formie tabel i wykresów, zostały zaprezentowane niektóre z parametrów określających strukturę i kondycję demograficzną gminy Bogatynia.

	Gmina ogółem	Obszar miejski	Obszar wiejski
Stan ludności wg faktycznego miejsca zamieszkania	25582	19274	6308
w tym mężczyźni	12506	9293	3213
w tym kobiety	13076	9981	3095
Urodzenia	262	205	57
w tym chłopcy	129	102	27
w tym dziewczęta	133	103	30
Zgony	233	172	61
w tym mężczyźni	144	104	40
w tym kobiety	89	68	21
Przyrost naturalny	29	33	-4
w tym chłopcy	-15	-2	-13
w tym dziewczęta	44	35	9

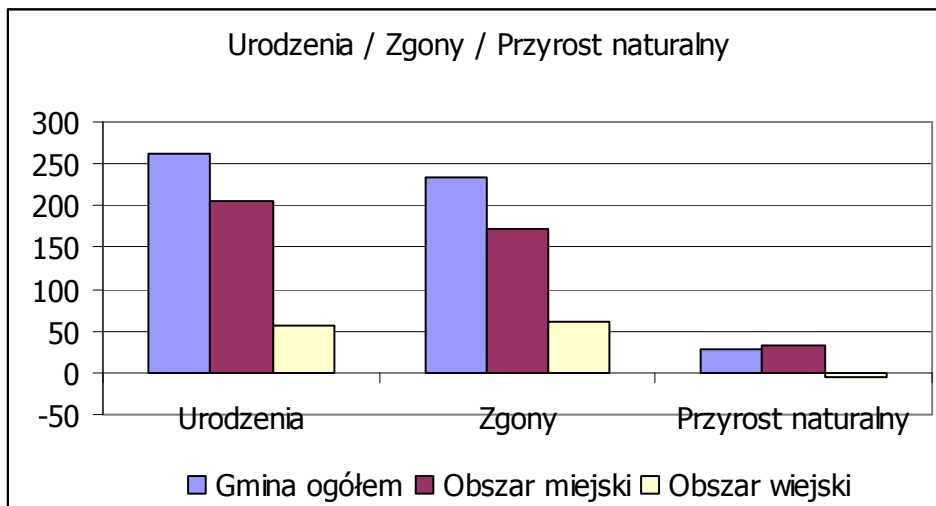
Tabela 3 Stan ludności wg faktycznego miejsca zamieszkania

Źródło: Opracowanie na podstawie Banku Danych Regionalnych Głównego Urzędu Statystycznego za 2003 r.



Wykres 1 Stan ludności wg faktycznego miejsca zamieszkania

Źródło: Opracowanie na podstawie danych GUS na 31 grudnia 2003 r.



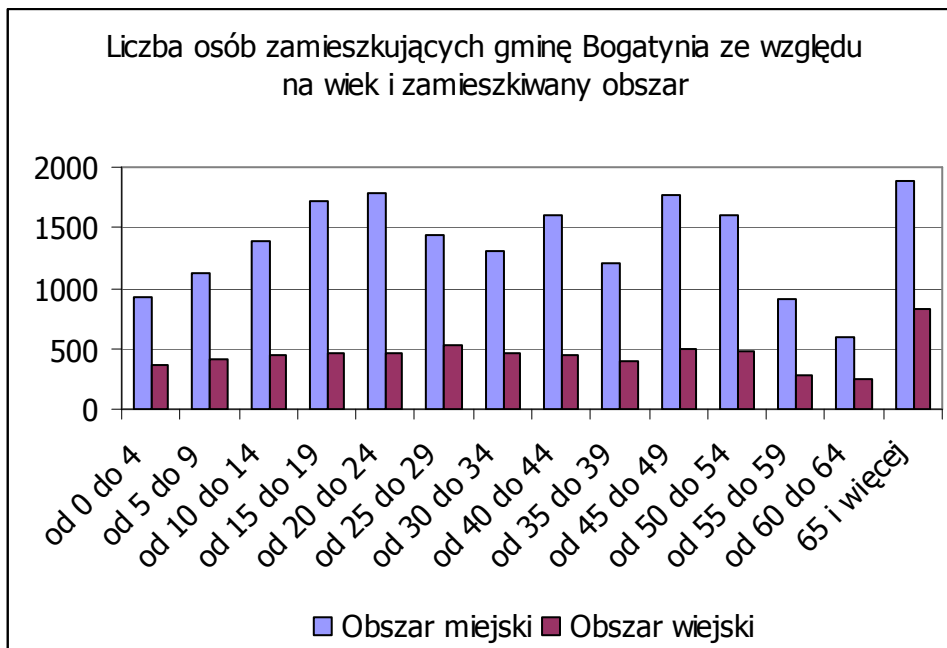
Wykres 2 Urodzenia / Zgony / Przyrost naturalny

Źródło: Opracowanie na podstawie danych GUS na 31 grudnia 2003 r.

Wiek	Gmina			Obszar miejski			Obszar wiejski		
	Ogółem	Mężczyźni	Kobiety	Ogółem	Mężczyźni	Kobiety	Ogółem	Mężczyźni	Kobiety
od 0 do 4	1287	668	619	928	477	451	359	191	168
od 5 do 9	1543	771	772	1129	555	574	414	216	198
od 10 do 14	1829	951	878	1382	714	668	447	237	210
od 15 do 19	2176	1114	1062	1711	853	858	465	261	204
od 20 do 24	2255	1116	1139	1786	881	905	469	235	234
od 25 do 29	1967	1026	941	1445	748	697	522	278	244
od 30 do 34	1785	899	886	1314	653	661	471	246	225
od 40 do 44	2050	1032	1018	1609	783	826	441	249	192
od 35 do 39	1599	842	757	1206	621	585	393	221	172
od 45 do 49	2272	1142	1130	1774	878	896	498	264	234
od 50 do 54	2089	1003	1086	1608	753	855	481	250	231
od 55 do 59	1193	608	585	913	459	454	280	149	131
od 60 do 64	838	375	463	589	268	321	249	107	142
65 i więcej	2699	959	1740	1880	650	1230	819	309	510

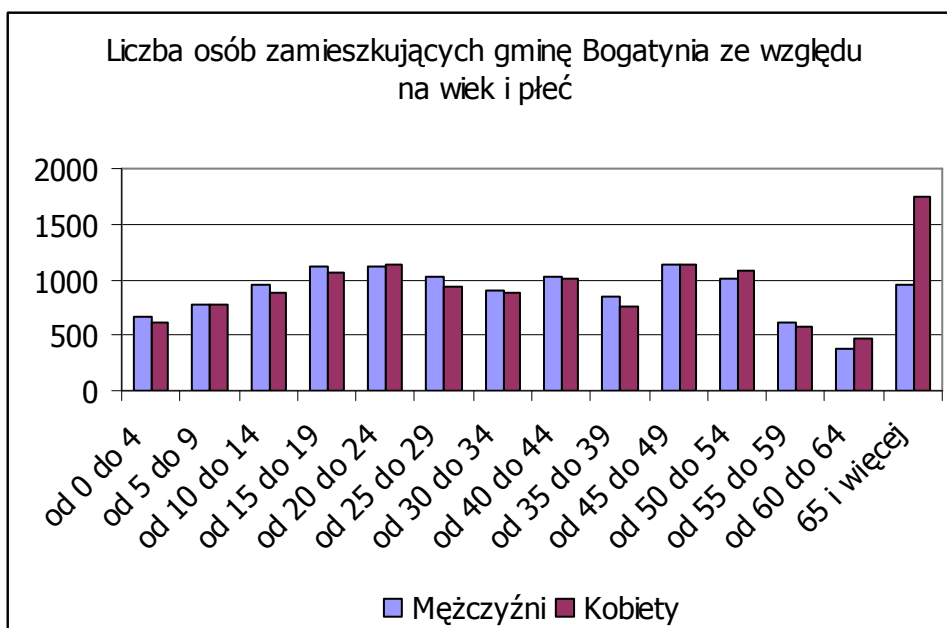
Tabela 4 Stan ludności wg wieku faktycznie zamieszkała

Źródło: Opracowanie na podstawie Banku Danych Regionalnych Głównego Urzędu Statystycznego za 2003 r.



Wykres 3 Liczba osób zamieszkujących gminę Bogatynia ze względu na wiek i zamieszkiwany obszar

Źródło: Opracowanie na podstawie danych GUS na 31 grudnia 2003 r.



Wykres 4 Liczba osób zamieszkujących gminę Bogatynia ze względu na wiek i płeć

Źródło: Opracowanie na podstawie danych GUS na 31 grudnia 2003 r.

Analiza demograficzna społeczności zamieszkującej obszar gminy Bogatynia pozwala stwierdzić, że jest to struktura z niewielką przewagą populacji kobiet, jeśli chodzi o liczbę kobiet i mężczyzn odpowiednio wynoszą one 13076 i 12506 (wg faktycznego miejsca zamieszkania).

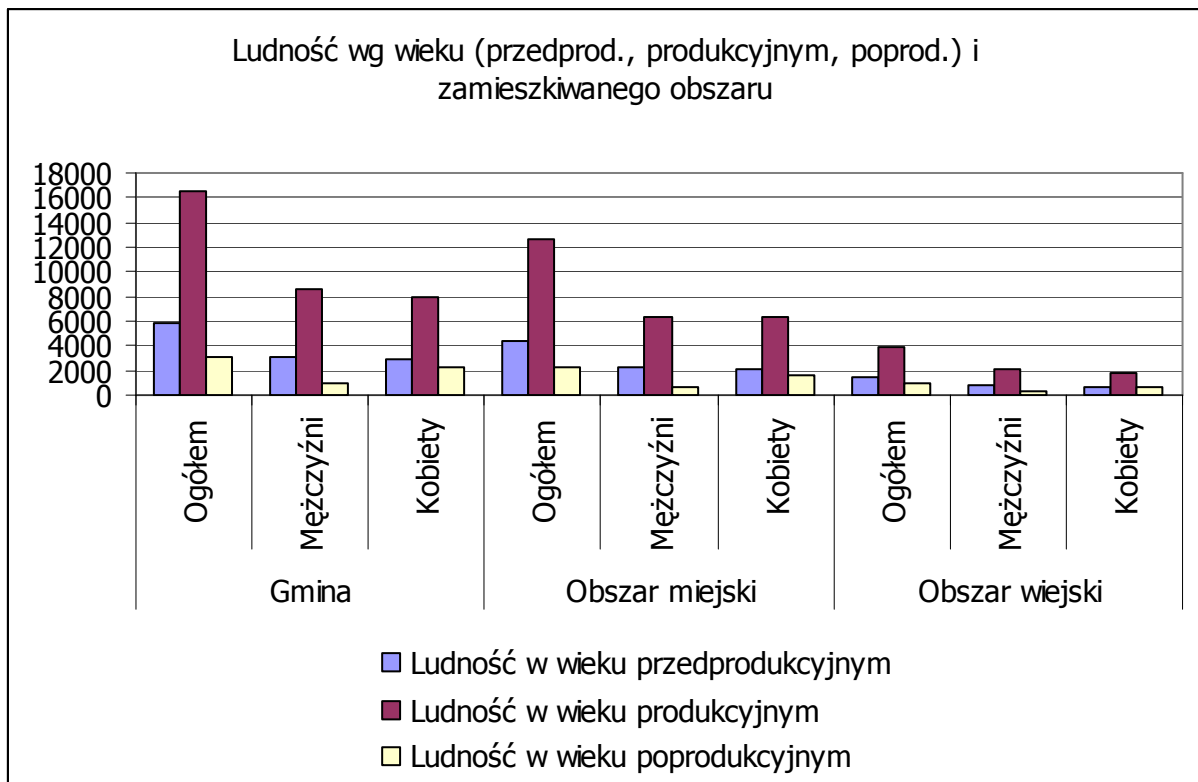
Korzystnie przedstawia się także odnotowany na koniec roku 2003 przyrost naturalny, w tym zakresie przeważają dziewczęta, 133 urodzeń do 129 urodzeń chłopców. Jednak zauważalny jest ujemny przyrost naturalny w obrębie obszaru miejskiego po stronie chłopców, jak i w obszarze wiejskim. Mimo wszystko powyższa statystyka pozwala patrzeć z optymizmem w przyszłość gminy, przy założeniu, że uda się powstrzymać młodzież (obecną i dorastającą) do pozostania w regionie i związania swojej przyszłości z gminą Bogatynia.

Stan i przyrost ludności w gminie oraz zmiany jej struktury są czynnikami w znacznym stopniu wpływającymi na procesy społeczne i gospodarcze. Jak wynika z przytoczonych powyżej analiz, gmina Bogatynia posiada korzystny układ struktury demograficznej. Nie należy jednak zapominać o gospodarczym potencjale, jaki drzemie w społeczności zamieszkującej dany obszar. W celu uzyskania informacji na temat przełożenia struktury demograficznej na gospodarkę w gminie dokonano analiz, których wyniki zaprezentowano poniżej.

Grupa ludności	Gmina			Obszar miejski			Obszar wiejski		
	Ogółem	Mężczyźni	Kobiety	Ogółem	Mężczyźni	Kobiety	Ogółem	Mężczyźni	Kobiety
Ludność w wieku przedprodukcyjnym	5892	3030	2862	4399	2242	2157	1493	788	705
Ludność w wieku produkcyjnym	16528	8517	8011	12674	6401	6273	3854	2116	1738
Ludność w wieku poprodukcyjnym	3162	959	2203	2201	650	1551	961	309	652
Razem	25582	12506	13076	19274	9293	9981	6308	3213	3095

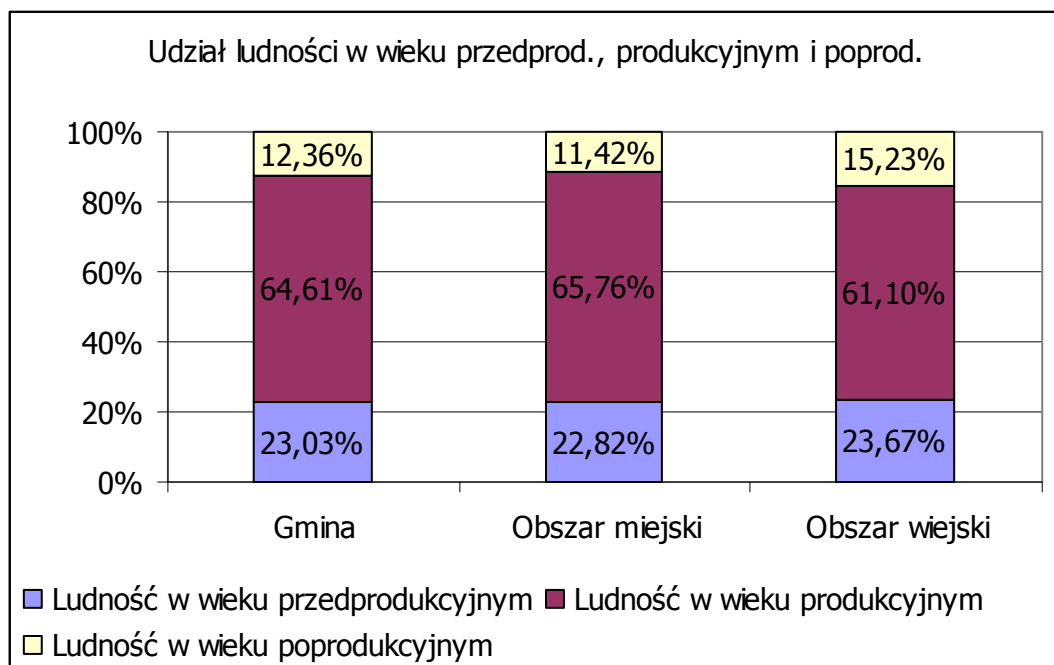
Tabela 5 Ludność w wieku przedprodukcyjnym, produkcyjnym, poprodukcyjnym wg faktycznego miejsca zamieszkania

Źródło: Opracowanie na podstawie Banku Danych Regionalnych Głównego Urzędu Statystycznego za 2003 r.



Wykres 5 Ludność wg wieku (przedprod., produkcyjnym, poprod.) i zamieszkiwanego obszaru

Źródło: Opracowanie na podstawie danych GUS na 31 grudnia 2003 r.



Wykres 6 Udział ludności w wieku przedprod., produkcyjnym i poprod.

Źródło: Opracowanie na podstawie danych GUS na 31 grudnia 2003 r.

Na podstawie zestawień dotyczących ludności w wieku przedprodukcyjnym, produkcyjnym i poprodukcyjnym można sporządzić zestawienie tzw. wskaźnika „kondycji demograficznej”



gminy. Wskaźnik ten liczy się jako stosunek liczby ludności w wieku nieprodukcyjnym (przedprodukcyjnym i poprodukcyjnym) przypadającej na 100 osób w wieku produkcyjnym. Zestawienie dotyczące tego wskaźnika przedstawia poniższa tabela.

	Ogółem	Mężczyźni	Kobiety
Wskaźnik "kondycji demograficznej"	54,78	46,84	63,23

Tabela 6 Wskaźnik "kondycji demograficznej" gminy Bogatynia

Źródło: Opracowanie na podstawie Banku Danych Regionalnych Głównego Urzędu Statystycznego za 2003 r.

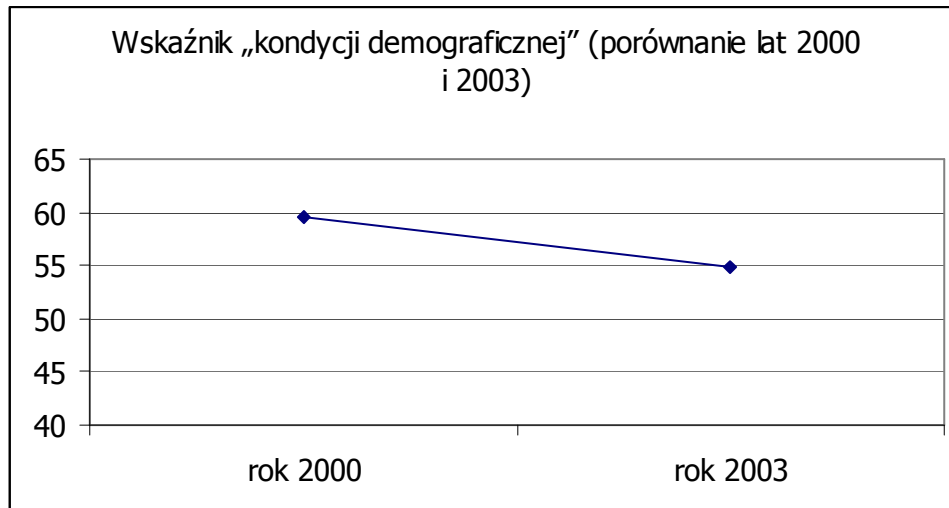
Dla dokładniejszego zilustrowania wagi wskaźnika „kondycji demograficznej” przedstawiono również wartości, jakie przyjmuje on dla powiatu zgorzeleckiego, a także dla województwa dolnośląskiego.

Wskaźnik "kondycji demograficznej"	Ogółem	Mężczyźni	Kobiety
Powiat zgorzelecki	56,08	46,86	65,94
Województwo dolnośląskie	55,00	45,87	64,53

Tabela 7 Wskaźnik "kondycji demograficznej" dla powiatu zgorzeleckiego i województwa dolnośląskiego

Źródło: Opracowanie na podstawie Banku Danych Regionalnych Głównego Urzędu Statystycznego za 2003 r.

Wyraźnie widać, że wartości wskaźnika „kondycji demograficznej” osiągnęte przez gminę Bogatynia nie odbiegają w znaczny sposób od tych realizowanych przez powiat zgorzelecki, jak i województwo dolnośląskie. Wartości, zarówno wśród mężczyzn oraz kobiet, jak i ogółem, pozostają zbieżne z analogicznymi wartościami dla poszczególnych obszarów terytorialnych. Widać również, że wskaźnik „kondycji demograficznej” osiągnęty przez gminę Bogatynia jest nieznacznie korzystniejszy od wartości przyjmowanych przez powiat i województwo. Nieznacznie korzystniejszy jest jedynie wskaźnik dla mężczyzn w województwie (wartości wynoszą odpowiednio dla gminy Bogatynia i województwa dolnośląskiego 46,84 i 45,87). Warto jednak podkreślić, że w stosunku do wartości wskaźnika z roku 2000 (opracowanie na podstawie Banku Danych Regionalnych Głównego Urzędu Statystycznego za 2000 r.) nastąpiła poprawa z 59,49 do 54,78. Stąd obserwujemy korzystną tendencję, której utrzymanie powinno zostać zachowane w celu poprawy sytuacji gospodarczej regionu.



Wykres 7 Wskaźnik „kondycji demograficznej” (porównanie lat 2000 i 2003)

Źródło: Opracowanie na podstawie danych GUS na 31 grudnia 2003 r.

1.2.3 Edukacja

Szkolnictwo podstawowe, ponadpodstawowe i ponadgimnazjalne

W gminie Bogatynia w chwili obecnej funkcjonują placówki szkolne szczebla zarówno podstawowego (6 szkół podstawowych), jak i gimnazjalnego (4 gimnazja). Na etapie nauczania opiekę nad dziećmi i młodzieżą w tym zakresie sprawują następujące placówki szkolne:

- 6 szkół podstawowych,
- 4 gimnazja,
- 1 liceum ogólnokształcące,
- zespoły szkół ponadgimnazjalnych (licea profilowane i technika),
- liczbę placówek oświatowych uzupełniają szkoły zawodowe (szczebla średniego i policealnego) oraz przedszkola.

Ogólną charakterystykę zarówno szkół podstawowych, jak i gimnazjów znajdujących się na terenie gminy Bogatynia, w zakresie liczby pomieszczeń szkolnych, liczby oddziałów szkół, liczby uczniów i absolwentów zawiera poniższa tabela.

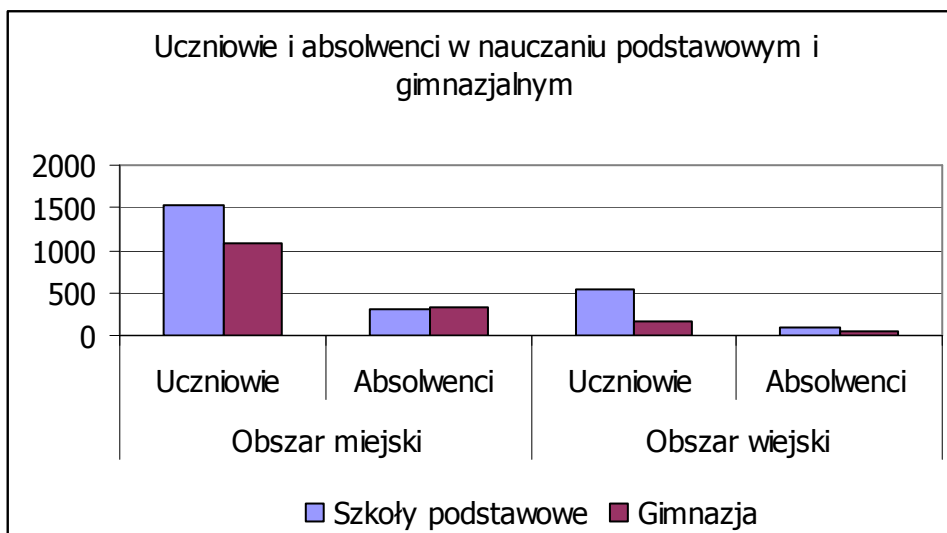


	Gmina ogółem	Obszar miejski	Obszar wiejski
Szkoły podstawowe	6	3	3
Pomieszczenia szkolne	103	71	32
Oddziały szkół podstawowych	93	67	26
Uczniowie	2060	1530	530
Absolwenci	394	300	94
Gimnazja	3	2	1
Pomieszczenia szkolne	50	43	7
Oddziały gimnazjów	53	46	7
Uczniowie	1246	1089	157
Absolwenci	358	319	39

Tabela 8 Szkoły podstawowe, gimnazja dla dzieci i młodzieży

Źródło: Opracowanie na podstawie Banku Danych Regionalnych Głównego Urzędu Statystycznego za 2003 r.

Dodatkowo informacje na temat liczby uczniów i absolwentów na każdym z etapów nauczania ilustruje wykres:



Wykres 8 Uczniowie i absolwenci szkół podstawowych oraz gimnazjów

Źródło: Opracowanie na podstawie danych GUS na 31 grudnia 2003 r.

Wychowanie przedszkolne

Na terenie gminy Bogatynia działa sześć przedszkoli z rozbudowaną siecią oddziałów. Niektóre spośród statystyk dotyczących nauczania przedszkolnego na terenie gminy przedstawiają poniższe zestawienia.



	Gmina ogółem	Obszar miejski	Obszar wiejski
Przedszkola	6	5	1
Oddziały w przedszkolach	23	20	3
Miejsca w przedszkolach	522	447	75
Dzieci w przedszkolach	544	468	76
Dzieci do lat 6 w przedszkolach	540	464	76
Dzieci 6-letnie w przedszkolach	231	192	39
Dzieci od 3 do 6 lat w przedszkolach	530	454	76

Tabela 9 Przedszkola w gminie Bogatynia

Źródło: Opracowanie na podstawie Banku Danych Regionalnych Głównego Urzędu Statystycznego za 2003 r.

Oddziały przedszkolne przy szkołach podstawowych	Gmina ogółem	Obszar miejski	Obszar wiejski
Liczba oddziałów	3	0	3
Dzieci w oddziałach przedszkolnych	67	0	67
Dzieci w wieku do 6 lat w oddziałach przedszkolnych	66	0	66
Dzieci w wieku 6 lat w oddziałach przedszkolnych	44	0	44
Dzieci od 3 do 6 lat w oddziałach przedszkolnych	66	0	66

Tabela 10 Oddziały przedszkolne w gminie Bogatynia

Źródło: Opracowanie na podstawie Banku Danych Regionalnych Głównego Urzędu Statystycznego za 2003 r.

1.2.4 Ochrona zdrowia

Gmina Bogatynia realizuje zadania związane z ochroną zdrowia mieszkańców zamieszkujących jej obszar poprzez następujące placówki służby zdrowia:

1. Szpital Gminny (ul. Szpitalna 16). Szpital świadczy usługi medyczne na siedmiu oddziałach:
 - anestezjologicznym,
 - chirurgicznym (28 łóżek),
 - dziennym chemioterapii,
 - ginekologiczno – położniczym (22 łóżka),
 - noworodkowym (6 łóżek),
 - pediatrycznym (19 łóżek),
 - wewnętrznym (40 łóżek).

Przy szpitalu działa sala do zabiegów rehabilitacyjnych oraz laboratorium analityczne, a także m.in. następujące pracownie:

- endoskopii (tel. 77 32 032 w. 139)

- mammograficzna (tel. 64 80 412)
 - rentgenowska (tel. 64 80 412)
 - serologiczna (tel. 64 80 410)
 - USG.
2. Przychodnia Rejonowa (ul. Wyczółkowskiego 15),
 3. Przychodnia Rejonowa (ul. Fabryczna 1),
 4. Wiejski Ośrodek Zdrowia Porajów (ul. Różana 8),
 5. Wiejski Ośrodek Zdrowia Opolno Zdrój (ul. Kasztanowa 20),
 6. Wiejski Ośrodek Zdrowia (Działoszyn 162),
 7. Niepubliczny Zakład Opieki Zdrowotnej „ELTUR ZDROWIE” (ul. Poczтовая 13),
 8. Niepubliczny Zakład Opieki Zdrowotnej „TUR-MED” (ul. Mickiewicza 11 a),
 9. Wojewódzki Szpital dla Nerwowo i Psychiczenie Chorych w Sieniawce (ul. Rolnicza 25).

Poniżej przedstawiono dane statystyczne dotyczące placówek ochrony zdrowia i praktyk lekarskich na terenie gminy Bogatynia.

	Gmina ogółem	Obszar miejski	Obszar wiejski
Szpital	1	1	x
Liczba łóżek	109	109	x
Liczba osób leczonych bez ruchu międzyoddziałowego	4370	4370	x
Liczba "osobodni" leczenia	23773	23773	x
Przychodnie	7	4	3
w tym przychodnie publiczne	5	2	3
w tym przychodnie niepubliczne	2	2	0

Tabela 11 Placówki ochrony zdrowia na terenie gminy

Źródło: Opracowanie na podstawie Banku Danych Regionalnych Głównego Urzędu Statystycznego za 2003 r.

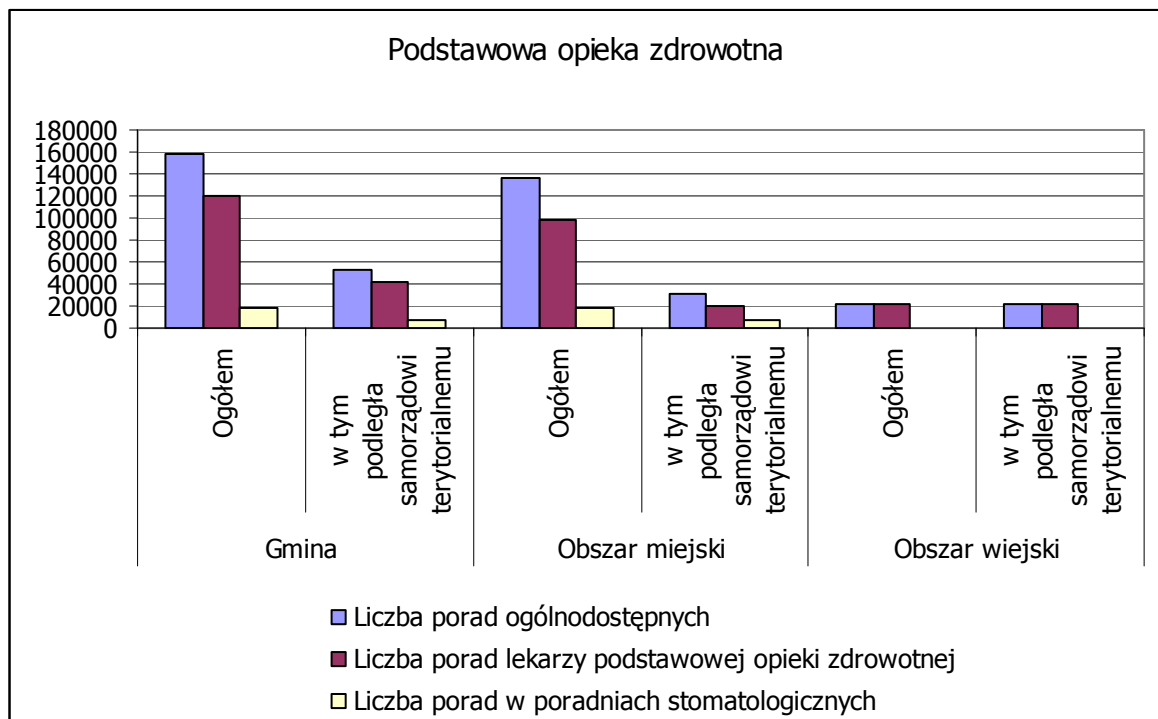
Dodatkowo informacje na temat ochrony zdrowia uzupełniają dane statystyczne dotyczące porad udzielonych przez ośrodki zdrowia w roku 2003 na terenie gminy.



	Gmina		Obszar miejski		Obszar wiejski	
	Ogółem	w tym podległa samorządowi terytorialnemu	Ogółem	w tym podległa samorządowi terytorialnemu	Ogółem	w tym podległa samorządowi terytorialnemu
Podstawowa opieka zdrowotna						
Liczba porad ogólnodostępnych	157339	53540	135466	31667	21873	21873
Liczba porad lekarzy podstawowej opieki zdrowotnej	119577	41902	97704	20029	21873	21873
Liczba porad w poradniach stomatologicznych	18245	7986	18245	7986	0	0

Tabela 12 Liczba udzielonych porad lekarskich

Źródło: Opracowanie na podstawie Banku Danych Regionalnych Głównego Urzędu Statystycznego za 2003 r.



Wykres 9 Podstawowa opieka zdrowotna

Źródło: Opracowanie na podstawie danych GUS na 31 grudnia 2003 r.

1.2.5 Kultura, sport, turystyka

Kultura

Bogatyński Ośrodek Kultury. Rozpoczęcie prac związanych z remontem i przebudową Bogatyńskiego Ośrodka Kultury nastąpiło 12 grudnia 2003 r. W zakres prac wchodził m.in.:

- remont sali kinowo - widowiskowej (przebudowano całe wnętrze sali wraz z wystrojem, zakupiono nowoczesny sprzęt projekcyjny oraz nowoczesny sprzęt nagłaśniający w systemie Dolby Digital, wyposażono także salę w centralę klimatyzacyjną),

- remont pomieszczeń towarzyszących: sala taneczna, pracownia plastyczna, teatralna, pracownia fotograficzna,
- remont pomieszczeń kawiarni,
- remont kawiarenki internetowej,
- wymiana stolarki okiennej i drzwiowej,
- wymiana instalacji wod. – kan., elektrycznej, telefonicznej, alarmowej,
- renowacja elewacji,

Wygospodarowano również pomieszczenie na Gminne Centrum Informacji. Całkowity koszt inwestycji wyniósł 4.194.291,92 zł brutto, a zakończenie prac nastąpiło w dniu 29 września 2004 r.

BOK prowadzi szeroką działalność propagującą kulturę i sztukę na bazie istniejących zespołów artystycznych oraz sekcji zainteresowań. Są to:

- zespół piosenki i ruchu „Układ”,
- grupa teatralna „Neoscenic Katapult”,
- sekcja plastyczna „Akryl”,
- grypy muzyczne,
- klub krótkofalowców,
- lektoraty języków obcych,
- koło literackie,
- grupa fotograficzna.

Ponadto w ramach BOK funkcjonują: kino „Kadr”, galeria wystawiennicza, kawiarnia „Atena”, filia w Zatoniu z sekcjami: teatralną, muzyczną, plastyczną, fotograficzną oraz szachową.

Biblioteka Publiczna Miasta i Gminy Bogatyni im. „Noblistów Polskich” wraz z filiami w Działoszynie, Porajowie, Opolnie Zdroju oraz Zatoniu posiada księgozbiór dysponujący 113,4 tysiącami woluminów. W 2003 roku skorzystało z niego 9851 czytelników.

Na terenie gminy działalność prowadzą Dom Ludowy w Markocicach oraz świetlice wiejskie na terenie sołectw.

Dodatkowo informacje nt. działalności kulturalnej na terenie gminy Bogatynia uzupełnia poniższa tabela.



	Gmina ogółem	Obszar miejski	Obszar wiejski
Placówki biblioteczne biblioteki i filie	5	2	3
Księgozbiór [wol.]	113383	65330	48053
Czytelnicy w ciągu roku	9851	8400	1451
Wypożyczenia księgozbioru [wol.]	199453	150517	48936
Kina stałe	1	1	
Liczba miejsc na widowni	435	435	
Liczba seansów	116	116	
Liczba widzów	2190	2190	

Tabela 13 Działalność kulturalna na terenie gminy Bogatynia

Źródło: Opracowanie na podstawie Banku Danych Regionalnych Głównego Urzędu Statystycznego za 2003 r.

Sport i turystyka

Tereny sportowo – rekreacyjne zlokalizowane na terenie samorządu zarządzane są przez Ośrodek Sportu i Rekreacji w Bogatyni. Infrastruktura sportowa składa się z następujących obiektów:

- kryty basen oraz hala sportowa wraz z kręgielnią przy szkole podstawowej nr 3 w Bogatyni wraz z kompleksem boisk sportowych oraz pełnowymiarową halą sportową,
- dwa stadiony sportowe (stadion lekkoatletyczny z wymaganymi certyfikatami oraz stadion lekkoatletyczny wraz z halą sportową),
- korty tenisowe,
- boiska piłkarskie w sołectwach.

W mieście funkcjonuje klub piłkarski „Granica Bogatynia”. Działają również Ludowe Zespoły Sportowe, między innymi w Markocicach oraz w Krzewinie.

Dodatkowo po obszarze gminy Bogatynia prowadzą piesze trasy turystyczne Polskiego Towarzystwa Turystyczno – Krajoznawczego, są to:

- Krzewina – Bogatynia (o długości 15,5 km) prowadzący przez Bratków, Posadę, Działoszyn oraz Trzciniec,
- Sieniawka – Bogatynia (o długości 15 km) biegnący przez Kopaczów, Białopole, Opolno Zdrój oraz Jasną Górę.

Atrakcje turystyczne gminy to przede wszystkim bezpośrednie położenie na granicy z Republiką Czeską oraz Niemcami. Bogatynia to odpowiednia baza wypadowa do Liberca, Zittau, w Góry Łużyckie i Sudety.

Warto podkreślić, że atrakcyjność turystyczną regionu wzmacniają dodatkowo szlaki rowerowe, biegnące przez teren gminy Bogatynia.

Na terenie miasta i gminy Bogatynia przebiegają następujące szlaki rowerowe:

- Obwodnica Bogatyńska o długości 58,1 km. Jest to najdłuższy szlak rowerowy biegnący przez teren gminy. Poniżej zaprezentowano poglądową mapkę, na której zobrazowana została trasa Obwodnicy Bogatyńskiej.



Rysunek 2 Trasa rowerowa - Obwodnica Bogatyńska

- Przez trzy kraje - między przejściami granicznymi Lutogniewice / Andelka i Krzewina / Ostritz o długości 4,5 km. Początek szlaku znajduje się na przejściu granicznym Lutogniewice / Andelka. Na przejściu znajduje się schemat ścieżek rowerowych i szlaków turystycznych usytuowanych na terenie miasta i gminy Bogatynia oraz liczne drogowskazy. Droga asfaltowa wiedzie do miejscowości Lutogniewice, dojazd do drogi wojewódzkiej nr 352, dalej do miejscowości Krzewina. Następnie dojeżdżamy do Nysy Łużyckiej, skręcamy w lewo i mijamy przejście graniczne Krzewina / Ostritz. Przy przejściu znajduje się tablica ze schematem ścieżek rowerowych i szlaków turystycznych usytuowanych na terenie miasta i gminy Bogatynia. W tym miejscu kończy się szlak żółty.
- Między przejściem granicznym Lutogniewice / Andelka i Studniskami Dolnymi, połączenie z międzynarodowym szlakiem turystycznym Zgorzelec - Jelenia Góra o długości 19,4 km. Początek szlaku znajduje się na przejściu granicznym Lutogniewice / Andelka.

Dojeżdżamy do miejscowości Lutogniewice, skręcamy w prawo do drogi powiatowej nr 12315, do miejscowości Kostrzyna, a następnie do miejscowości Spytków. Zjeżdżamy z drogi asfaltowej prosto w drogę polną do Ośrodka Wodnego KWB "Turów S.A." przy jeziorze Witka. Skręcamy w lewo i wzdłuż jeziora jedziemy do miejscowości Ręczyn. Przejeżdżamy przez zaporę wodną na Jeziorze Witka i kierujemy się do miejscowości Niedów. Dalej, drogą powiatową nr 12317 do miejscowości Witka. Dojeżdżamy do pieszego szlaku niebieskiego, skręcamy w lewo i kierujemy się gminną drogą do miejscowości Wrociszów Dolny. Następnie drogą polną, szutrową do miejscowości Sulików. W Sulikowie na rynku wjeżdżamy w drogę powiatową nr 12390 do miejscowości Studniska Dolne. Dojeżdżamy do drogi wojewódzkiej nr 358. W tym miejscu, przy remizie strażackiej OSP, kończy się szlak niebieski a zaczyna międzynarodowy szlak rowerowy Zgorzelec - Jelenia Góra.

- Jasna Góra - Bogatynia o długości 5,2 km. Początek szlaku znajduje się przy przystanku autobusowym, przy odejściu od szlaku zielonego. Zjeżdżamy w dół drogą utwardzoną kamieniem - tzw. "drogą kościelną", której walorem są wyjątkowe krajobrazy - do skrzyżowania z drogą Bogatynia - Sieniawka obok stacji paliw. Na skrzyżowaniu skręcamy w prawo w ul. Opolowską, a następnie w ul. II Armii WP do centrum Bogatyni.

Szlaki rowerowe usytuowane są na istniejących już drogach terenowych, polnych i lokalnych, z których korzystają również inni użytkownicy (pojazdy, piesi, zaprzęgi konne i inni).

1.2.6 Mieszkalnictwo

O poziomie warunków mieszkaniowych ludności decyduje wiele różnorodnych czynników, m.in.:

- stan zasobów mieszkaniowych,
- liczba gospodarstw domowych,
- sytuacja demograficzna,
- zamożność społeczeństwa.

W zasobach mieszkaniowych w końcu 2003 roku (wg danych GUS) w gminie było 8623 mieszkań o 31840 izbach, łączna powierzchnia wyniosła 548230 m². W tej liczbie mieszkania stanowiące własność gminy w ilości 1654 o 4956 izbach i łącznej powierzchni 79348 m².

Informacje charakteryzujące zasoby mieszkaniowe gminy zawarto w poniższej tabeli, natomiast w dalszej części opisany został przeciętny poziom wyposażenia substancji

mieszkaniowej w urządzenia techniczno – sanitarne (wodociąg, ustęp spłukiwany, urządzenia kąpielowe, prysznice z odpływem wody, centralne ogrzewanie).

Zasoby mieszkaniowe	Gmina ogółem	Obszar miejski	Obszar wiejski
Liczba mieszkań	8623	6677	1946
Liczba izb	31840	24056	7784
Powierzchnia użytkowa mieszkań [m ²]	548230	406074	142156
Mieszkania stanowiące własność gminy	1654	1366	288
Izby stanowiące własność gminy	4956	4067	889
Powierzchnia użytkowa mieszkań stanowiąca własność gminy [m ²]	79348	64920	14428

Tabela 14 Zasoby mieszkaniowe gminy Bogatynia

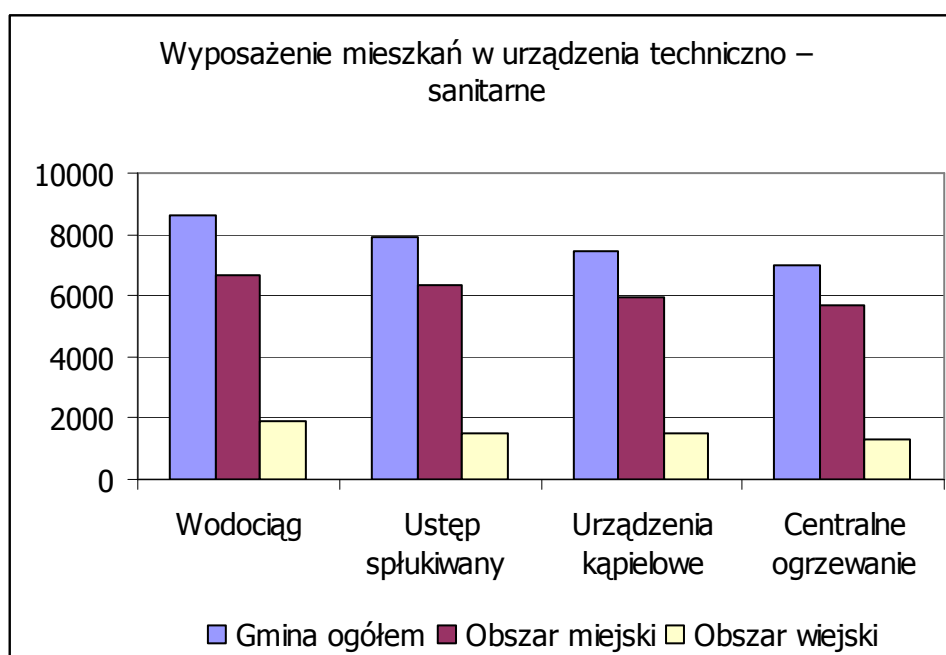
Źródło: Opracowanie na podstawie Banku Danych Regionalnych Głównego Urzędu Statystycznego za 2003 r.

Stan techniczny substancji mieszkaniowej należy uznać za przeciętny, na co ma przede wszystkim wpływ zasobność mieszkańców i wieloletni brak środków finansowych zarządców budynków.

Mieszkania wyposażone w urządzenia techniczno-sanitarne	Gmina ogółem	Obszar miejski	Obszar wiejski
Wodociąg	8595	6677	1918
Ustęp spłukiwany	7893	6368	1525
Urządzenia kąpielowe, prysznice z odpływem wody	7438	5950	1488
Centralne ogrzewanie	6989	5675	1314

Tabela 15 Wyposażenie mieszkań w urządzenia techniczno – sanitarne

Źródło: Opracowanie na podstawie Banku Danych Regionalnych Głównego Urzędu Statystycznego za 2003 r.



Wykres 10 Wyposażenie mieszkań w urządzenia techniczno – sanitarne

Źródło: Opracowanie na podstawie danych GUS na 31 grudnia 2003 r.



Jednocześnie na terenie gminy Bogatynia są prowadzone prace mające na celu poprawę stanu ilościowego i jakościowego zasobów substancji mieszkaniowej. Poniżej zaprezentowano dane statystyczne dotyczące tego obszaru działalności gminy za rok 2003.

Mieszkania oddane do użytku	Gmina ogółem	Obszar miejski	Obszar wiejski
Liczba mieszkań	41	39	2
Liczba izb	227	217	10
Powierzchnia użytkowa [m ²]	5925	5628	297

Tabela 16 Mieszkania oddane do użytku

Źródło: Opracowanie na podstawie Banku Danych Regionalnych Głównego Urzędu Statystycznego za 2003 r.

Budynki oddane do użytku	Gmina ogółem	Obszar miejski	Obszar wiejski
Liczba budynków	113	107	6
Budynki mieszkalne	39	37	2
Kubatura budynków [m ³]	32290	28527	3763
Kubatura budynków mieszkalnych [m ³]	26118	24853	1265

Tabela 17 Budynki oddane do użytku

Źródło: Opracowanie na podstawie Banku Danych Regionalnych Głównego Urzędu Statystycznego za 2003 r.

Remonty budynków mieszkalnych zarządzanych przez gminę	Gmina ogółem	Obszar miejski	Obszar wiejski
Wymiana instalacji - liczba mieszkań w budynkach	67	53	14
Wymiana instalacji - liczba mieszkań, których remont bezpośrednio dotyczył	58	44	14
Remont dachu - liczba mieszkań w budynkach	23	17	6
Remont dachu - liczba mieszkań, których remont bezpośrednio dotyczył	10	7	3
Wymiana stolarki budowlanej - liczba mieszkań w budynkach	5	5	0
Wymiana stolarki budowlanej - liczba mieszkań, których remont bezpośrednio dotyczył	1	1	0

Tabela 18 Remonty budynków mieszkalnych zarządzanych przez gminę

Źródło: Opracowanie na podstawie Banku Danych Regionalnych Głównego Urzędu Statystycznego za 2003 r.

1.2.7 Gospodarka komunalna

Zaopatrzenie w wodę

Gmina Bogatynia zaopatrywana jest przez sieć wodociagową o długości 116,3 km, z czego na terenie miejskim wypada 52,5 km, z 3153 przyłączami do budynków mieszkalnych i zbiorowego zamieszkania. Do obiektów zaopatrujących gminę w wodę należą zbiorniki:

- w Zatoniu,

- na rzece Witce w Niedowie,
- wyrównania dobowego przy Elektrowni „Turów”.

System zasilany jest poprzez rurociąg od zbiornika w Niedowie do Zatonia. Ponadto powierzchniowe ujęcia wodne znajdują się w Jasnej Górze, Opolnie Zdroju oraz Bogatyni. Stan techniczny sieci jest zróżnicowany, zależy od wieku i rodzaju materiału, z jakiego została wykonana. Wodociągi magistralne oraz rozdzielcze budowano głównie z rur PCV.

Poniżej, w formie tabelarycznej, przedstawiono niektóre z parametrów opisujących sieć wodociągową gminy.

Wodociągi	Gmina ogółem	Obszar miejski	Obszar wiejski
Długość czynnej sieci rozdzielczej [km]	116,3	52,5	63,8
Liczba połączeń prowadzących do budynków mieszkalnych i zbiorowego zamieszkania	3153	1929	1224
Woda dostarczona gospodarstwom domowym [dam ³]	958,5	769	189,5
Mieszkania w budynkach mieszkalnych nowo dołączonych do sieci wodociągowej	11	9	2
Ludność korzystająca z sieci wodociągowej (na bazie NSP 2002r.)	24907	19159	5748

Tabela 19 Wodociągi

Źródło: Opracowanie na podstawie Banku Danych Regionalnych Głównego Urzędu Statystycznego za 2003 r.

Gospodarka ściekowa

Długość sieci kanalizacyjnej ogólnospławnej oraz gospodarczej wynosi ponad 39 km (obszar miejski – 25,2 km). Korzysta z niej 18465 mieszkańców, z czego przeszło 86 % to mieszkańcy obszarów miejskich. Poniżej, w formie tabelarycznej, przedstawiono niektóre z parametrów opisujących gospodarkę ściekową gminy Bogatynia.

Kanalizacja	Gmina ogółem	Obszar miejski	Obszar wiejski
Długość czynnej sieci kanalizacyjnej [km]	39,1	25,2	13,9
Liczba połączeń prowadzących do budynków mieszkalnych i zbiorowego zamieszkania	1539	1144	395
W budynkach mieszkalnych nowo dołączonych do sieci kanalizacyjnej	138	138	0
Ścieki odprowadzone [dam ³]	920,5	801,3	119,2
Ludność korzystająca z sieci kanalizacyjnej (na bazie NSP 2002r.)	18465	15936	2529

Tabela 20 Kanalizacja

Źródło: Opracowanie na podstawie Banku Danych Regionalnych Głównego Urzędu Statystycznego za 2003 r.

Gospodarka odpadami

Składowisko odpadów komunalnych jest zlokalizowane w północnej części miasta na działkach stanowiących własność gminy. W strefie bezpośredniej ochrony nie ma siedlisk ludzkich, ani użytkowanych działek rolnych. Pojemność całkowita pola odkładcze wynosi 180 tys. m³. Umożliwia to bezpieczne dla środowiska naturalnego składowanie na okres około 20 lat.

Nad prawidłowością funkcjonowania gospodarki odpadami na terenie gminy czuwa Gminne Przedsiębiorstwo Oczyszczania (całość udziałów Spółki jest w posiadaniu Gminy Bogatynia).

Przedmiotem działalności Spółki jest prowadzenie działalności usługowej w zakresie:

- wywozu i zagospodarowania śmieci i odpadów,
- oczyszczania ulic, placów i innych terenów, usuwanie śniegu i lodu,
- usuwania i wywozu ścieków komunalnych,
- utrzymania czystości i porządku oraz urządzeń sanitarnych, wysypisk i unieszkodliwianie odpadów komunalnych,
- zagospodarowanie metalowych odpadów i złomu,
- zagospodarowanie niemetalowych odpadów,
- budowa i naprawa systemów kanalizacyjno-ściekowych i wodnych,
- wynajem środków transportu lądowego,
- transport pasażerski pozazakładowy drogowy,
- towarowy transport drogowy,
- handel paliwami stałymi i płynnymi,
- usługi (roboty) związane z remontami i naprawami.

Energetyka

Obecnie na terenie gminy znajdują się fragmenty linii elektroenergetycznych blokowych o napięciu 400 kV i 220 kV. Łączą one Elektrownię „Turów” ZE STACJĄ SYSTEMOWĄ Mikułowa. Zarówno linie jedno, jak i dwutorowe są ważnym elementem sieci przesyłowej w krajowym systemie elektroenergetycznym. Umożliwiają wyprowadzenie mocy z Elektrowni „Turów”. W całości zarządzają nimi Polskie Sieci Elektroenergetyczne S.A. Podane informacje uzupełnia poniższa tabela.

Elektroenergetyka w miastach	Gmina ogółem
Odbiorcy energii elektrycznej w gospodarstwach domowych	6717
Zużycie energii elektrycznej w gospodarstwach domowych [MW/h]	15106

Tabela 21 Elektroenergetyka w miastach

Źródło: Opracowanie na podstawie Banku Danych Regionalnych Głównego Urzędu Statystycznego za 2003 r.

1.2.8 Stan i ochrona środowiska

Bogatynia jest gminą o charakterze przemysłowym ze znacznym udziałem obszarów leśno rolnych. Teren gminy jest najsilniej uprzemysłowionym obszarem powiatu i jednym z najsilniej uprzemysłowionych w regionie. Na terenie gminy funkcjonują dwa wielkie zakłady przemysłowe Elektrownia i Kopalnia Węgla Brunatnego „Turów”, które stanowią filar gospodarczy całego regionu oraz małe i średnie przedsiębiorstwa o profilu produkcyjno – usługowo - handlowym.

Koncentracja źródeł zanieczyszczeń w miejscowościach gdzie działają zakłady powoduje także, zanieczyszczenie w pewnym stopniu okolicznych terenów. Stopień zanieczyszczenia w dużej mierze zależy od siły i kierunku (zasięg przenoszonych zanieczyszczeń) oraz częstotliwości wiatrów (ilość przenoszonych zanieczyszczeń).

Badania monitoringowe jakości powietrza prowadzone są przez Inspekcję Ochrony Środowiska w ramach programu „Czarny Trójkąt” na stacji pomiarowej w Działoszynie. Przeprowadzone badania w 2002 roku wykazały, że stężenia SO₂, pyłu zawieszonego PM-10, NO₂ i CO nie przekraczają polskich norm jakości powietrza. Na przestrzeni lat stwierdza się spadek wartości 24-godzinnych stężeń SO₂, NO₂ i CO. Wartości te dla pyłu PM-10 ulegają wahaniom. Nie stwierdza się również przekroczeń granicznych dla w/w wskaźników zanieczyszczeń określonych w dyrektywach UE, a także zalecanych wytycznych Światowej Organizacji Zdrowia. Związane jest to z podjęciem działań modernizacyjnych na terenie Elektrowni „Turów” – zmniejszenie ilości spalane go węgla, zmiana zawartości siarki i popiołu w węglu oraz poprawa skuteczności elektrofiltrów, a także wymiana przestarzałych kotłów pyłowych na fluidalne.

Specyficzne położenie regionu sprawia, że na stan czystości powietrza atmosferycznego wpływ mają zanieczyszczenia transgraniczne z terenu Czech i Niemiec. Podjęta na początku lat 90-tych współpraca przygraniczna obszarów Czech, Niemiec i Polski doprowadziła do modernizacji energetyki na terenie tych krajów, co spowodowało odnowę środowiska. We wszystkich tych krajach odnotowano spadek poziomu zanieczyszczeń poniżej obowiązujących norm.

W wyniku odkrywkowej eksploatacji węgla brunatnego powstały w rejonie Bogatyni wielkoprzestrzenne, antropogeniczne formy terenowo – odkrywkowe: wyrobisko górnicze oraz nadpoziomowe zwałowisko nadkładu.

Ograniczenie ujemnego wpływu na powierzchnię terenu już zajętego odbywa się poprzez odpowiednią gospodarkę, rekultywację oraz zagospodarowanie obszarów zrehabilitowanych. Prowadzona od lat 60 – tych rekultywacja zwałowiska zewnętrznego, pozwoliła uzyskać 1445 ha zalesionego terenu. 706 ha zostało przekazane Regionalnej Dyrekcji Lasów. Na pozostałych obszarach prowadzone są prace pielęgnacyjne. Corocznie poddawane jest procesowi rekultywacji około 70 ha poeksploatacyjnych.

Na skutek eksploatacyjnej działalności KWB „Turów” ulegają zmianie stosunki wodne. Powstałe przeobrażenia dotyczą zmian charakterystyk hydrologicznych w obszarze zlewni, przekształceń sieci hydrograficznej, jakości oraz ilości wody w odbiornikach. Aktualnie system odwadniania KWB „Turów” spełnia swoje podstawowe zadanie umożliwiające bezpieczne wydobywanie kopaliny. Wody z odwodnienia powierzchniowego spływają do pompowni, ulegając po drodze zanieczyszczeniu ilastą zawiesiną koloidalną. Wody głębinowe z odwodnienia studziennego są czyste (I i II klasa) i nie wymagają oczyszczenia przed zrzutem. Głównym odbiornikiem wypompowywanych z kopalni wód jest rzeka Nysa Łużycka.

Przełomem dla poprawy atmosfery było rozpoczęcie modernizacji Elektrowni „Turów”. Program turoszowski to także pierwszy kompleksowy program odnowy techniczno – ekologicznej w energetyce polskiej. Pochłonął on około 1,5 mld USD i został zrealizowany w ciągu 10 lat.

Sieć monitoringu zanieczyszczeń atmosfery Worka Żytawskiego została zbudowana jako system zakładowy Elektrowni „Turów”, w wyniku decyzji Wojewody Jeleniogórskiego z dnia 13 listopada 1991 roku. Zobowiązuje ona zakład do wykonywania ciągłych pomiarów zanieczyszczeń pyłowo – gazowych, które pozwoliłyby ocenić ogólny stan powietrza atmosferycznego regionu. Zadaniem utworzonego centrum pomiarowego w Działoszynie jest nie tylko zbieranie informacji ze stacji terenowych Worka Żytawskiego oraz stacji monitoringu Czarnego Trójkąta i ich przesył do Elektrowni „Turów”, ale także komunikacja z odbiorcami informacji oraz współpraca z nimi (WIOŚ – Jelenia Góra, SANEPID – Zgorzelec). Współpraca ta jest niezbędnym elementem działalności Wydziału Ochrony Środowiska.

1.3 Analiza atutów, problemów i zagrożeń oraz szans rozwoju gminy Bogatynia

Analiza mocnych i słabych stron oraz szans i zagrożeń, stojących przed gminą Bogatynia została opracowana na bazie modelu analizy SWOT. Większość analizy została przeprowadzona na sesjach strategicznych, których odbyły się cztery. Na tychże sesjach przeprowadzono identyfikację obszarów krytycznych, ustalono odpowiednie ich rangi, kryteria ocen oraz oceny punktowe obszarów krytycznych miasta i gminy Bogatynia, z których to wykonano identyfikację szans i zagrożeń. Wykonano kojarzenie w pary elementów ze zbioru czynników zewnętrznych i wewnętrznych oraz generowanie strategii szczegółowych na podstawie zidentyfikowanych par elementów.

Do podstawowych obszarów krytycznych dla miasta i gminy Bogatynia zostały zaliczone następujące obszary:

- Infrastruktura drogowa.
- Rolnictwo i leśnictwo.
- Infrastruktura komunalna.
- Infrastruktura mieszkaniowa.
- Kultura i sztuka.
- Brak rozwiniętego sektora małych i średnich przedsiębiorstw.
- Bezpieczeństwo publiczne.
- Budownictwo mieszkaniowe.
- Ochrona powietrza.
- Ochrona wody i ziemi.
- Ludność.
- Infrastruktura kolejowa.
- Promocja miasta i gminy.

Poniżej zaprezentowano wyniki przeprowadzonej analizy słabych i mocnych stron oraz szans i zagrożeń stojących przed gminą Bogatynia.



Mocne strony

- Potrzeby w zakresie opieki społecznej mieszkańców.
- Dochodowość mieszkańców.
- Ilość połączeń drogowych w regionie.
- Możliwości kapitałowe potencjalnych inwestorów w budownictwie.
- Poziom wykształcenia mieszkańców.
- Dobra baza oświatowa i rekreacyjno – sportowa.
- Bogata oferta edukacyjna przedszkoli i szkół podstawowych.
- Integracja społeczna dzieci niepełnosprawnych w wieku przedszkolnym i szkolnym.
- Stopień zwodociągowania gminy 100%.

Słabe strony

- Reprezentatywność organizacji społeczno – politycznych wśród mieszkańców miasta i gminy.
- Stan bezpieczeństwa publicznego mieszkańców.
- Skuteczność służb odpowiedzialnych za bezpieczeństwo mieszkańców.
- Poziom współpracy społeczeństwa ze służbami policyjnymi.
- Koszty poprawy poziomu zanieczyszczenia powietrza.
- Ilość średnich i małych przedsiębiorstw.
- Różnorodność oferty usługowo – produkcyjnej średnich i małych przedsiębiorstw.
- Dostęp inwestorów do terenów uzbrojonych.
- Różnorodność ofert nauczania młodzieży.
- Koszty działalności administracji samorządowej.
- Stan techniczny infrastruktury drogowej.
- Stan techniczny infrastruktury kolejowej.
- Dochodowość osób utrzymujących się z rolnictwa.
- Jakość wody pitnej.
- Udział finansowy miasta i gminy w zakresie utrzymania stanu technicznego mieszkań.
- Stan zanieczyszczenia wody i ziemi.
- Różnorodność ofert związanych z opieką społeczną.
- Ogólny stan zdrowia mieszkańców miasta i gminy.
- Brak oferty aktywnego spędzania wolnego czasu.
- Brak oferty turystycznej i rekreacyjnej.
- Zanieczyszczenie środowiska.
- Słaby punkt informacji turystycznej.
- Zła infrastruktura drogowa.
- Brak koncepcji rozwoju turystycznego gminy.
- Brak ośrodka wspierania przedsiębiorczości.
- Ilość dzikich wysypisk na terenie gminy.
- Brak segregacji odpadów.

Szanse

- Zwiększenie ilości miejsc pracy na terenie miasta i gminy.
- Wzrost dochodów mieszkańców w wyniku nowych inwestycji kapitałowych.
- Łatwiejszy dostęp do kredytów.
- Możliwość rozszerzenia rynku dla przedsiębiorstw usługowo – produkcyjnych.
- Tworzenie różnych związków gmin polskich.
- Wyższe dotacje celowe.
- Ogólne zmniejszenie obciążeń podatkowych dla przedsiębiorstw.
- Dotacje z funduszy UE.
- Możliwa współpraca i kooperacja z przedsiębiorstwami Czech i Niemiec.
- Otwarcie nowych przejść granicznych.
- Zwiększenie samodzielności gminnych i powiatowych władz samorządowych.
- Wysoka dynamika rozwoju gospodarczego przedsiębiorstw.
- Ogólny wzrost dochodowości przedsiębiorstw.
- Ogólny spadek bezrobocia.
- Zwiększenie dostępu do nowych technologii.

Zagrożenia

- Zaostrzenie warunków przyznawania kredytów na działalność gospodarczą.
- Ograniczenie kwot kredytów dla małych i średnich przedsiębiorstw.
- Zagrożenie dla lokalnego rynku pracy, wynikające z bezrobocia w sąsiednich gminach.
- Zagrożenie dla przedsiębiorstw miasta i gminy, spowodowane konkurencją przedsiębiorstw sąsiednich gmin.
- Zniesienie ulg budowlanych.
- Zwiększenie obciążeń podatkowych dla przedsiębiorstw.
- Zagrożenie przedsiębiorstw miasta i gminy, spowodowane konkurencją przedsiębiorstw Czech i Niemiec.
- Zaostrzenie norm ekologicznych.
- Recesja w gospodarce.
- Spadek dochodowości przedsiębiorstw.
- Wzrost bezrobocia w kraju.
- Długoterminowa perspektywa ograniczenia miejsc pracy w dużych przedsiębiorstwach.
- Zakończenie działalności gospodarczej Kopalni



- Możliwość współpracy i kooperacji z innymi krajowymi przedsiębiorstwami.
 - Globalizacja działalności gospodarczej przedsiębiorstw produkcyjno – usługowych.
 - Stałość dochodów mieszkańców wynikająca z istnienia Kopalni Węgla Brunatnego i Elektrowni Turów.
 - Udział dużych przedsiębiorstw w poprawie stanu środowiska na terenie miasta i gminy Bogatynia.
 - Pomoc dużych przedsiębiorstw w tworzeniu nowych podmiotów gospodarczych.
 - Możliwość współpracy dużych przedsiębiorstw z małymi i średnimi przedsiębiorstwami miasta i gminy Bogatynia.
 - Możliwość inwestowania dużych przedsiębiorstw w rozwój sportu i rekreacji na terenie regionu.
 - Wejście do Unii europejskiej.
 - Rozwój agroturystyki.
 - Programy pomocowe dla gmin.
 - Duży potencjał dla rozwoju turystyki ze względu na położenie geograficzne.
 - Duże możliwości współpracy międzynarodowej na płaszczyznach: kulturowej, kulturalnej rekreacyjnej i sportowej.
 - Możliwości pozyskiwania środków z funduszy unijnych w ramach współpracy „Związku Trzech Miast”.
 - Powstanie Parku Przemysłowego.
- Węgla Brunatnego i Elektrowni Turów po 2035 roku.
- Niski przyrost naturalny.
 - Starzenie się społeczeństwa.
 - Migracja młodych, wykształconych ludzi z terenu gminy.
 - Postępująca pauperyzacja grup mieszkańców.
 - Brak programu rozwoju małych i średnich przedsiębiorstw.
 - Zwiększenie obciążeń podatkowych.

2 Podokresy programowania

Lp.	Nazwa planowanego działania	Zgodność z planem zagospod. przestrzennego	Czasowy harmonogram realizacji inwestycji	Oczekiwane rezultaty	Instytucja wdrażająca	Nakłady do poniesienia (przewidywany koszt zadań w tys. PLN)
1	Ucieplownienie Osiedla Zatonia	zgodny	2006-2008	<ul style="list-style-type: none"> stała dostawa ciepła po niskich kosztach likwidacja obecnej niskiej emisji i zapobieżenie budowy źródeł niskiej emisji w przyszłości w dzielnicach objętych inwestycją. 	Urząd Miasta i Gminy	6200
2	Ucieplownienie Zachodniej Części Bogatyni	zgodny	2006-2008	<ul style="list-style-type: none"> stała dostawa ciepła po niskich kosztach likwidacja obecnej niskiej emisji i zapobieżenie budowy źródeł niskiej emisji w przyszłości w dzielnicach objętych inwestycją. 	Urząd Miasta i Gminy	6000
3	Magistrala Przesyłowa Wody Zimnej Stacja Uzdatniania Wody-Bogatynia	zgodny	2006-2007	<ul style="list-style-type: none"> polepszenie jakości wody pitnej, zmniejszenie kosztów uzdatniania wody surowej na wodę pitną. 	Urząd Miasta i Gminy	5130
4	Magistrala Przesyłowa Wody Zimnej Zatonie-Sieniawka	zgodny	2006-2007	<ul style="list-style-type: none"> polepszenie jakości wody pitnej, zmniejszenie kosztów uzdatniania wody surowej na wodę pitną. 	Urząd Miasta i Gminy	4100
5	Utworzenie i Uzbrojenie Parku Przemysłowego	zgodny	2005-2007	<ul style="list-style-type: none"> stworzenie warunków do lokalizacji działalności produkcyjnej, handlowej i usługowej, zintensyfikowanie współpracy transgranicznej w obszarze Małej Strefy Gospodarczej. 	Urząd Miasta i Gminy	6475
6	Rozbudowa Stacji Uzdatniania Wody w Bogatyni	zgodny	2005-2007	<ul style="list-style-type: none"> polepszenie jakości wody pitnej, zmniejszenie kosztów uzdatniania wody surowej na wodę pitną. 	Urząd Miasta i Gminy	10000

7	Budowa Kanalizacji Sanitarnej dla "Osiedla Piastowskiego" w Porajowie	zgodny	2006	<ul style="list-style-type: none"> • zmniejszenie stawek opłat związanych z usuwaniem nieczystości, • zmniejszenie stopnia rozwodnienia ścieków w oczyszczalni w Sieniawce, • zmniejszenie kosztów oczyszczania ścieków, • zmniejszenie zagrożeń karami nakładanymi przez PIOŚ, • zmniejszenie zrzutu zanieczyszczeń do Nysy Łużyckiej. 	Urząd Miasta i Gminy	1000
8	Budowa Kanalizacji Sanitarnej w Porajowie z wymianą sieci wodociągowej	zgodny	2006-2007	<ul style="list-style-type: none"> • zmniejszenie stawek opłat związanych z usuwaniem nieczystości, • zmniejszenie stopnia rozwodnienia ścieków w oczyszczalni w Sieniawce, • zmniejszenie kosztów oczyszczania ścieków, • zmniejszenie zagrożeń karami nakładanymi przez PIOŚ, • zmniejszenie zrzutu zanieczyszczeń do Nysy Łużyckiej. 	Urząd Miasta i Gminy	6150
9	Budowa sieci kanalizacji sanitarnej i deszczowej z częściową wymianą sieci wody zimnej dla Osiedla Markocice w Bogatyni	zgodny	2005-2007	<ul style="list-style-type: none"> • zmniejszenie zagrożenia powodziowego w mieście Bogatynia, • doprowadzenie dodatkowego ładunku zanieczyszczeń do oczyszczalni w Bogatyni i poprawa jej rachunku ekonomicznego, • oczyszczenie rzeki Miedzianki poprzez zmniejszenie ilości bezpośrednio odprowadzanych do niej ścieków, • zmniejszenie zrzutu zanieczyszczeń do Nysy Łużyckiej. 	Urząd Miasta i Gminy	8000
10	Rozdział kanalizacji ogólnospławnej na deszczową i sanitarną w mieście Bogatynia	zgodny	2007-2010	<ul style="list-style-type: none"> • zmniejszenie zagrożenia epidemiologicznego, • zmniejszenie kosztów eksploatacji oczyszczalni ścieków w Bogatyni. 	Urząd Miasta i Gminy	11400

11	Budowa lewobrzeżnego kolektora ścieków sanitarnych	zgodny	2009-2010	<ul style="list-style-type: none"> • zmniejszenie zagrożenia powodziowego w mieście Bogatynia, • doprowadzenie dodatkowego ładunku zanieczyszczeń do oczyszczalni w Bogatyni i poprawa jej rachunku ekonomicznego, • oczyszczenie rzeki Miedzianki poprzez zmniejszenie ilości bezpośrednio odprowadzanych do niej ścieków, • zmniejszenie zrzutu zanieczyszczeń do Nysy Łużyckiej. 	Urząd Miasta i Gminy	5600
12	Uporządkowanie gosp. wodno-ściekowej w Zatoniu Trzcincu	zgodny	2006-2009	<ul style="list-style-type: none"> • zmniejszenie zagrożenia epidemiologicznego, • zapewnienie stałego odbioru ścieków z gospodarstw domowych, • dociążenie ładunkiem ścieków oczyszczalni w Bogatyni, co poprawi jej rachunek ekonomiczny, • zmniejszenie zanieczyszczenia ściekami rzeki Miedzianki i w konsekwencji Nysy Łużyckiej, • realizacja współpracy z gminami pogranicza w zakresie ochrony jakości wód Nysy Łużyckiej. 	Urząd Miasta i Gminy	9400
13	Koncepcja rozwiązania gospodarki ściekowej pół. części gminy Bogatynia	X	2006	X	Urząd Miasta i Gminy	200
14	Opracowanie koncepcji ujęć wody głębinowej w Zawidowie wraz z magistralą przesyłową do Bogatyni	zgodny	2006-2010	<ul style="list-style-type: none"> • zapewnienie wody pitnej dla mieszkańców miasta i gminy Bogatynia, • uniezależnienie w dostawach wody od Elektrowni. 	Urząd Miasta i Gminy	1000

15	Dokończenie Budowy Drogi Zbiorczej od ulicy Pocztowej do Dąbrowskiego	zgodny	2006	<ul style="list-style-type: none"> • stworzenie układu komunikacyjnego, pozwalającego na swobodny przepływ towarów i ludzi w rejonie planowanej Małej Strefy Gospodarczej, • odciążenie centrum Bogatyni z intensywnego ruchu drogowego, • skomunikowanie Małej Strefy Gospodarczej z obszarami trzech państw (Polski, Niemiec i Czech), • stworzenie warunków do lokalizacji działalności produkcyjnej, handlowej i usługowej, • zintensyfikowanie współpracy transgranicznej w obszarze Małej Strefy Gospodarczej. 	Urząd Miasta i Gminy	1000
16	Budowa Drogi Zbiorczej od ulicy - Pocztowa -Zgorzelecka	zgodny	2006-2009	<ul style="list-style-type: none"> • stworzenie układu komunikacyjnego, pozwalającego na swobodny przepływ towarów i ludzi w rejonie planowanej Małej Strefy Gospodarczej, • odciążenie centrum Bogatyni z intensywnego ruchu drogowego, • skomunikowanie Małej Strefy Gospodarczej z obszarami trzech państw (Polski, Niemiec i Czech), • stworzenie warunków do lokalizacji działalności produkcyjnej, handlowej i usługowej, • zintensyfikowanie współpracy transgranicznej w obszarze Małej Strefy Gospodarczej. 	Urząd Miasta i Gminy	19350

17	Budowa sieci dróg łączących tereny parku przemysłowego z drogą transgraniczną	zgodny	2006-2010	<ul style="list-style-type: none"> • skomunikowanie dwóch ciągów komunikacyjnych z Niemiec i Czech z Małą Strefą Gospodarczą, • skomunikowanie MSG z rynkami Niemiec i Czech, • stworzenie warunków do lokalizacji w MSG działalności produkcyjnej, handlowej i usługowej. 	Urząd Miasta i Gminy	9575
18	Odbudowa ulic po budowie kanalizacji sanit. I deszcz.- Markocice - Dąbrowskiego, Główna, Górską, Kolejowa, Górna, Nadrzeczna	zgodny	2006-2008	<ul style="list-style-type: none"> • stworzenie układu komunikacyjnego, pozwalającego na swobodny przepływ towarów i ludzi, • odciążenie centrum Bogatyni z intensywnego ruchu drogowego, • stworzenie warunków do lokalizacji działalności produkcyjnej, handlowej i usługowej. 	Urząd Miasta i Gminy	1200
19	Przebudowa ulic Turowska-Nadbrzeżna - Spółdzielcza wraz z wymianą uzbrojenia	zgodny	2006-2008	<ul style="list-style-type: none"> • stworzenie układu komunikacyjnego, pozwalającego na swobodny przepływ towarów i ludzi, • odciążenie centrum Bogatyni z intensywnego ruchu drogowego, • stworzenie warunków do lokalizacji działalności produkcyjnej, handlowej i usługowej. 	Urząd Miasta i Gminy	600
20	Odbudowa dróg gminnych (rolniczych) na terenie wsi	zgodny	2007-2010	<ul style="list-style-type: none"> • stworzenie układu komunikacyjnego, pozwalającego na swobodny przepływ towarów i ludzi, • odciążenie centrum Bogatyni z intensywnego ruchu drogowego, • stworzenie warunków do lokalizacji działalności produkcyjnej, handlowej i usługowej. 	Urząd Miasta i Gminy	3100

21	Modernizacja ulic - Zamojskiego, Chełmońskiego, Wyczółkowskiego.	zgodny	2006-2007	<ul style="list-style-type: none"> • stworzenie układu komunikacyjnego, pozwalającego na swobodny przepływ towarów i ludzi, • odciążenie centrum Bogatyni z intensywnego ruchu drogowego, • stworzenie warunków do lokalizacji działalności produkcyjnej, handlowej i usługowej. 	Urząd Miasta i Gminy	3700
22	Odbudowa obiektów mostowych na rzece Miedziance	zgodny	2006	<ul style="list-style-type: none"> • stworzenie układu komunikacyjnego, pozwalającego na swobodny przepływ towarów i ludzi, • odciążenie centrum Bogatyni z intensywnego ruchu drogowego, • stworzenie warunków do lokalizacji działalności produkcyjnej, handlowej i usługowej. 	Urząd Miasta i Gminy	300
23	Odbudowa dróg gminnych w Sieniawce	zgodny	2007	<ul style="list-style-type: none"> • stworzenie układu komunikacyjnego, pozwalającego na swobodny przepływ towarów i ludzi, • odciążenie centrum Bogatyni z intensywnego ruchu drogowego, • stworzenie warunków do lokalizacji działalności produkcyjnej, handlowej i usługowej. 	Urząd Miasta i Gminy	1500
24	Termomodernizacja Gimnazjum Nr 2 w Bogatyni	zgodny	2005-2006	<ul style="list-style-type: none"> • oszczędności związane z efektywniejszym ogrzewaniem budynku, • polepszenie warunków sanitarnych 	Urząd Miasta i Gminy	2000
25	Termomodernizacja Publicznego Przedszkola Nr 3 w Bogatyni	zgodny	2005-2006	<ul style="list-style-type: none"> • oszczędności związane z efektywniejszym ogrzewaniem budynku, • polepszenie warunków sanitarnych 	Urząd Miasta i Gminy	2000
26	Remont Wiejskiego Ośrodka Zdrowia w Działoszynie	zgodny	2005-2006	<ul style="list-style-type: none"> • zapewnienie odpowiednich warunków do świadczenia usług lekarskich na terenie gminy Bogatynia. 	Urząd Miasta i Gminy	185

27	Remont Przychodni Rejonowej w Bogatyni ul. Fabryczna	zgodny	2005-2006	<ul style="list-style-type: none"> zapewnienie odpowiednich warunków do świadczenia usług lekarskich na terenie gminy Bogatynia. 	Urząd Miasta i Gminy	325
28	Modernizacja wyposażenia w sprzęt specjalistyczny SPZOZ w Bogatyni	zgodny	2005-2006	<ul style="list-style-type: none"> zapewnienie odpowiednich warunków do świadczenia usług lekarskich na terenie gminy Bogatynia. 	Urząd Miasta i Gminy	2900
29	Budowa ścieżek rowerowych	zgodny	2005-2010	<ul style="list-style-type: none"> umożliwienie aktywnej rekreacji mieszkańcom miasta i gminy Bogatynia, rozwój drobnej działalności turystycznej wokół ścieżek rowerowych, nieznaczne zmniejszenie przygranicznego ruchu kołowego, intensyfikacja współpracy regionalnej. 	Urząd Miasta i Gminy	6750
30	Modernizacja boisk	zgodny	2007-2010	<ul style="list-style-type: none"> polepszenie warunków sanitarnych i sportowych na boiskach. 	Urząd Miasta i Gminy	600
31	Budowa pływalni odkrytej z funkcją lodowiska zimowego	zgodny	2007-2008	<ul style="list-style-type: none"> umożliwienie aktywnej rekreacji mieszkańcom miasta i gminy Bogatynia 	Urząd Miasta i Gminy	4500
32	Odbudowa Basenu w Opolnie Zdroju	zgodny	2007	<ul style="list-style-type: none"> umożliwienie aktywnej rekreacji mieszkańcom miasta i gminy Bogatynia 	Urząd Miasta i Gminy	1500
33	Modernizacja Sali sportowej przy gimnazjum Nr 2	zgodny	2007	<ul style="list-style-type: none"> polepszenie warunków sanitarnych i sportowych dla dzieci i młodzieży szkolnej. 	Urząd Miasta i Gminy	1500
34	Sala sportowa przy gimnazjum Nr 5	zgodny	2007	<ul style="list-style-type: none"> polepszenie warunków sanitarnych i sportowych dla dzieci i młodzieży szkolnej. 	Urząd Miasta i Gminy	1500
35	Modernizacja i rozbudowa budynku Urzędu Miasta i Gminy w Bogatyni- ul. 1-go Maja 19	zgodny	2006	<ul style="list-style-type: none"> poprawa warunków funkcjonowania Urzędu Miasta i Gminy w Bogatyni- ul. 1-go Maja 19 	Urząd Miasta i Gminy	300
36	Rewitalizacja obiektów Zabudowy Przysługowej	zgodny	2006-2010	<ul style="list-style-type: none"> zrewitalizowane obiekty Zabudowy Przysługowej 	Urząd Miasta i Gminy	16000
37	Budowa Zakładu Segregacji Odpadów	zgodny	2007-2009	<ul style="list-style-type: none"> poprawa gospodarki odpadami na terenie gminy Bogatynia 	Urząd Miasta i Gminy	22500

38	Oświetlenie w miejscowości Działoszyn	zgodny	2005	• poprawa warunków bezpieczeństwa ruchu kołowego i pieszego	Urząd Miasta i Gminy	825
39	Oświetlenie w miejscowości Opolno Zdrój	zgodny	2005	• poprawa warunków bezpieczeństwa ruchu kołowego i pieszego	Urząd Miasta i Gminy	715
40	Oświetlenie w miejscowości Porajów	zgodny	2006	• poprawa warunków bezpieczeństwa ruchu kołowego i pieszego	Urząd Miasta i Gminy	300
41	Oświetlenie w miejscowości Lutogniewice	zgodny	2006	• poprawa warunków bezpieczeństwa ruchu kołowego i pieszego	Urząd Miasta i Gminy	300
42	Budowa Sygnalizacji świetlnej-ul. Fabryczna	zgodny	2005-2006	• poprawa warunków bezpieczeństwa ruchu kołowego i pieszego	Urząd Miasta i Gminy	300
43	Budowa sygnalizacji świetlnej -ul. Bojowników/Daszyńskiego	zgodny	2006	• poprawa warunków bezpieczeństwa ruchu kołowego i pieszego	Urząd Miasta i Gminy	300
44	Modernizacja oświetlenia w Bogatyni	zgodny	2007-2009	• poprawa warunków bezpieczeństwa ruchu kołowego i pieszego	Urząd Miasta i Gminy	4500
45	Monitoring Miasta i Gminy Bogatynia	zgodny	2006	• poprawa warunków bezpieczeństwa w obrębie Miasta i Gminy Bogatynia	Urząd Miasta i Gminy	900
46	Uzbrojenie terenu pod budownictwo mieszkaniowe w obrębie ulic Pocztowa - Świerczewskiego	zgodny	2005	<ul style="list-style-type: none"> • stworzenie warunków do lokalizacji działalności produkcyjnej, handlowej i usługowej • poprawa warunków mieszkaniowych 	Urząd Miasta i Gminy	2 300
47	Budowa Ochotniczej Straży Pożarnej w miejscowości Działoszyn	zgodny	2006	• poprawa warunków bezpieczeństwa w obrębie Miasta i Gminy Bogatynia	Urząd Miasta i Gminy	600

Tabela 22 Podokresy programowania

3 Powiązanie projektów z celami strategicznych dokumentów dotyczących rozwoju przestrzenno – społeczno – gospodarczego gminy

Nadrzędne cele kształtowania kierunków polityki zagospodarowania przestrzennego gminy stanowią rozwinięcie długookresowych celów społeczno – gospodarczych oraz mają zapewnić możliwość ich realizacji zgodnie z zasadami zrównoważonego, kompleksowego rozwoju. Według „Studium Uwarunkowań i Kierunków Zagospodarowania Przestrzennego Gminy Bogatynia”, będącego załącznikiem do Uchwały Nr XXXII/255/2001 Rady Miasta i Gminy Bogatynia z dnia 30 stycznia 2001 roku, główne wytyczne gospodarowania przestrzenią gminy powinny:

- tworzyć warunki dla wzrostu efektywności jej formowania i wykorzystywania,
- sprzyjać zaspokajaniu potrzeb społecznych,
- umożliwić ochronę wartości przyrodniczych i kulturowych.

Wytyczne kierunkowe w zakresie zagospodarowania przestrzennego miasta i gminy Bogatynia uwzględniają następujące funkcje:

- przemysł,
- usługi materialne i niematerialne,
- rolnictwo,
- budownictwo mieszkaniowe,
- infrastruktura społeczna,
- infrastruktura techniczna,
- ochrona środowiska naturalnego.

Warto podkreślić, że stawiane do realizacji zadania inwestycyjne, zawarte w niniejszym Planie Rozwoju Lokalnego, są w pełni zgodne ze stawianymi w „Studium Uwarunkowań i Kierunków Zagospodarowania Przestrzennego Gminy Bogatynia” wytycznymi i wytyczonymi kierunkami zagospodarowania przestrzennego.

4 Powiązanie projektów z innymi działaniami realizowanymi na terenie gminy, powiatu

Warto podkreślić, że Plan Rozwoju Lokalnego został opracowany w oparciu o wytyczone strategiczne kierunki rozwoju gminy Bogatynia, jest to główny element strategiczny gminy, w opracowywaniu którego dbano o zgodność z zaleceniami Agendy 21, czyli Globalnym Programem Działań na Rzecz Rozwoju Zrównoważonego w perspektywie XXI wieku. Program ten przyjęto w czerwcu 1992 r. na Konferencji ONZ (zwanej „Szczytem Ziemi”) w Rio de Janeiro przez 153 państwa. Polska podpisując dokumenty z Rio, zobowiązała się do praktycznej realizacji koncepcji ekorozwoju. Szczególnie ważnym zobowiązaniem jest opracowanie i wdrożenie do końca 2000 roku w każdej polskiej gminie i powiecie lokalnej Agendy 21.

Przyjęte zrównoważone rozwiązania dla gminy Bogatynia powinny dać w dłuższym horyzoncie czasu dużo większe – niż w wypadku tradycyjnie opracowywanych i wdrażanych Strategii – efekty społeczne oraz ekonomiczne, gdyż nie niszczą struktur, a także zasobów przyrodniczych i kulturowych. Zasoby te są podstawą nie tylko wielu rodzajów działalności gospodarczej, lecz także podstawą zachowania fizycznego i psychicznego zdrowia człowieka, głównego twórcy rozwoju i jednocześnie odbiorcy jego efektów. Naturalną kontynuacją planistycznego podejścia gminy Bogatynia do realizacji działań (projektów / zadań inwestycyjnych) w przyszłości jest opracowanie niniejszego Planu Rozwoju Lokalnego.

Ponadto, w związku z treścią Strategii Rozwoju Powiatu Zgorzeleckiego oraz Planem Rozwoju Lokalnego dla powiatu zgorzeleckiego, samorząd gminy Bogatynia uznaje za niezwykle ważne partycypowanie w realizacji niektórych zawartych w niej zadań.

W czerwcu 2004 r. zaktualizowana została Strategia Rozwoju Powiatu Zgorzeleckiego na lata 2004 – 2014. W dokumencie tym określono cele strategiczne oraz cele operacyjne rozwoju powiatu zgorzeleckiego.

Projekty planowanych zadań odnoszą się do celów operacyjnych, które zgodnie ze Strategią przytoczono poniżej.

Za cele strategiczne Strategii Rozwoju Powiatu Zgorzeleckiego na lata 2004 – 2014 uznano:

- Wysoki poziom aktywności gospodarczej.
- Wysoki poziom warunków życia mieszkańców.

- Wysoka jakość środowiska naturalnego.

Celom strategicznym podporządkowane są cele operacyjne. Cele operacyjne prowadzą do osiągania stanu syntetycznie ujętego w brzmieniu celów strategicznych. Są etapami na drodze do ich osiągnięcia lub ich elementami składowymi.

Za cele operacyjne Strategii Rozwoju Powiatu Zgorzeleckiego na lata 2004 – 2014 uznano:

- **wspieranie rozwoju małej i średniej przedsiębiorczości,**
- **pozyskanie inwestycji zewnętrznych,**
- **redukcja poziomu bezrobocia,**
- **polifunkcjonizacja gospodarki powiatu,**
- rozwój funkcji turystyczno-rekreacyjnych,
- dostosowanie struktur podaży i popytu na rynku pracy,
- gospodarcza i turystyczna promocja powiatu.,
- progospodarcza współpraca z organizacjami przedsiębiorców,
- **rozbudowa oraz modernizacja infrastruktury drogowej,**
- **rozwój systemu oświaty,**
- profilaktyka i terapia patologii społecznych,
- osiągnięcie akceptowanego przez społeczeństwo poziomu podstawowej opieki socjalnej,
- osiągnięcie wysokiego poziomu bezpieczeństwa publicznego,
- **stworzenie warunków dla prawidłowego funkcjonowania ludzi niepełnosprawnych w społeczeństwie,**
- stworzenie zintegrowanego systemu ochrony środowiska i gospodarki odpadami,
- sanacja zdegradowanych składników środowiska naturalnego,
- **rozwój sieci placówek kulturalnych,**
- **wzrost poziomu opieki zdrowotnej,**
- **upowszechnienie sportu i rekreacji.**

W przytoczonej powyżej liście celów operacyjnych Strategii Rozwoju Powiatu Zgorzeleckiego zaznaczone zostały zagadnienia, w ramach których realizacja projektów objętych niniejszym Planem Rozwoju Lokalnego jest zbieżna z celami realizowanymi w szerszym obszarze tj. także przez powiat zgorzelecki. Dodatkowo, w poniższej tabeli, zawarte zostały te zadania strategiczne powiatu zgorzeleckiego, które znajdują bezpośrednie lub pośrednie odzwierciedlenie w planowanych do realizacji projektów / zadań inwestycyjnych przez gminę



Bogatynia. Ważnym jest, że planowane przez gminę projekty / zadania inwestycyjne obejmują swym zakresem każdą sferę wyznaczoną przez powiat.

Nazwa sfery	Działanie strategiczne	Podpunkty działania strategicznego
Sfera Gospodarcza	Rozwój sieci drogowej	<ul style="list-style-type: none">• działania na rzecz modernizacji dróg wojewódzkich i krajowych relacji Zgorzelec – Bogatynia, Zgorzelec – Jelenia Góra, Zgorzelec – Wrocław, Zgorzelec – Zielona Góra,• rozbudowa i modernizacja dróg powiatowych i infrastruktury okołodrogowej.
Sfera Społeczna	Pozyskiwanie środków pomocowych	<ul style="list-style-type: none">• współpraca z samorządami gmin w procesie pozyskiwania środków pomocowych.
	Rozwój systemu szkolnictwa	<ul style="list-style-type: none">• stałe dostosowywanie struktury profilów nauczania szkolnictwa średniego do aktualnych i przyszłych potrzeb rynku pracy,• modernizacja wyposażenia technicznego powiatowych placówek oświatowych.
	Rozwój systemu opieki zdrowotnej	<ul style="list-style-type: none">• utworzenie z gminą Bogatynia spójnego systemu specjalistycznej opieki medycznej,• realizacja programów profilaktyki zdrowotnej i promocji zdrowia.
	Wsparcie osób niepełnosprawnych	<ul style="list-style-type: none">• wsparcie likwidacji barier architektonicznych w obiektach użyteczności publicznej nie będących własnością samorządu powiatowego.
	Upowszechnienie sportu i rekreacji	<ul style="list-style-type: none">• organizacja oraz wspieranie działalności sportowej i rekreacyjnej,• pozyskiwanie organizacji na terenie powiatu imprez sportowych o ponadlokalnej randze,• promocja sportu i rekreacji.
	Wspieranie rozwoju kultury	<ul style="list-style-type: none">• wspieranie działalności kulturalnej o charakterze ponadlokalnym realizowanej na terenie powiatu zgorzeleckiego
Sfera Środowiskowa	Wsparcie realizacji proekologicznych zadań gmin powiatu zgorzeleckiego	<ul style="list-style-type: none">• wsparcie tworzenia zintegrowanych proekologicznych systemów ciepłych,• wspieranie realizacji programu „Czysta Nysa”.
	Rozwój współpracy prośrodowiskowej	<ul style="list-style-type: none">• z samorządami gmin powiatu.

Tabela 23 Zadania strategiczne powiatu zgorzeleckiego, które znajdują bezpośrednie lub pośrednie odzwierciedlenie w planowanych do realizacji projektów / zadań inwestycyjnych przez gminę Bogatynia

5 Oczekiwane wskaźniki osiągnięć Planu Rozwoju Lokalnego

Oczekiwane przez gminę wskaźniki osiągnięć planu służą zmierzeniu osiągnięcia celów szczegółowych zdefiniowanych w dokumencie pt. Uzupełnienie Zintegrowanego Programu Operacyjnego Rozwoju Regionalnego (Priorytet 3. Rozwój lokalny, Działanie 3.1. Obszary wiejskie oraz Działanie 3.2. Obszary podlegające restrukturyzacji).

Głównym celem Działania 3.1. Obszary wiejskie jest przeciwdziałanie marginalizacji społecznej i ekonomicznej obszarów wiejskich (obszary wiejskie to obszary usytuowane poza granicami administracyjnymi miast zgodnie z „Podstawami Wsparcia Wspólnoty na lata 2004 – 2006” przyjętymi przez Kolegium Wysokich Komisarzy KE w dniu 10 grudnia 2003 r. i przez Radę Ministrów w dniu 23 grudnia 2003 r.) i małych miast do 20 tys. mieszkańców. Dodatkowo określone są następujące cele szczegółowe Działania:

- wzrost mobilności zawodowej mieszkańców wsi i małych miast,
- tworzenie warunków do dywersyfikacji działalności gospodarczej.

Natomiast głównym celem Działania 3.2. Obszary podlegające restrukturyzacji jest przeciwdziałanie marginalizacji społecznej i ekonomicznej obszarów restrukturyzowanych.

Rodzaje kwalifikujących się projektów do złożenia w ramach Działania 3.1 i 3.2 zawierają się w obszarach:

- budowa lub modernizacja urządzeń do odprowadzania i oczyszczania ścieków
- budowa lub modernizacja urządzeń zaopatrzenia w wodę i poboru wody
- wykorzystanie odnawialnych źródeł energii
- poprawa jakości powietrza
- gospodarka odpadami
- przeciwdziałanie powodziom
- budowa lub modernizacja dróg gminnych i powiatowych o znaczeniu lokalnym
- kompleksowe uzbrojenie terenu pod inwestycje
- budowa lub modernizacja lokalnej bazy kulturalnej i turystycznej

oraz dodatkowo w Działaniu 3.2:

- inkubatory przedsiębiorczości.

Do pomiaru tychże szczegółowych celów służą wskaźniki produktu i rezultatu, mierzące natychmiastowe efekty dotyczące bezpośrednich beneficjentów finansowanych działań.

W związku z faktem, że niniejszy Plan Rozwoju Lokalnego stanowi załącznik niezbędny do ubiegania się o środki pomocowe z Europejskiego Funduszu Rozwoju Regionalnego w ramach wyżej opisanych działań. Stąd sugeruje się, iż oczekiwane wskaźniki osiągnięć Planu Rozwoju Lokalnego będą zbieżne ze wskaźnikami dla projektów w ramach ZPORR, wskazanymi przez Instytucję Zarządzającą właściwą dla działań 3.1 oraz 3.2.

Poniżej zaprezentowano listę przykładowych, sugerowanych wskaźników produktu i rezultatu (zgodnych z listą „Wskaźników dla projektów ZPORR – aktualna wersja z dnia 18.10.2004 r. w ramach priorytetu 1, 2, 3, 4 ZPORR”), które mogą znaleźć zastosowanie przy realizacji projektów z wykorzystaniem środków pomocowych w ramach Działania 3.1 i 3.2.

Oddziaływanie

- Cena gruntów inwestycyjnych, które stały się lepiej dostępne (w okresie 2 latach),
- Liczba nowych miejsc pracy (w okresie 2 lat),
- Liczba nowych przedsiębiorstw (w okresie 2 lat),
- Liczba turystów na obszarze oddziaływania inwestycji (w okresie 1 roku),
- Ilość energii pochodzącej ze źródeł odnawialnych,
- Liczba mieszkańców objętych selektywną zbiórką odpadów,
- Liczba osób pozytywnie oceniających rezultaty w zakresie poprawy ochrony przeciwpowodziowej,
- Stosunek nowouzbrojonych terenów do wszystkich terenów inwestycyjnych w gminie,
- Liczba korzystających z nowych ofert programowych w zakresie kultury i turystyki,
- Stałe miejsca pracy w obszarze kultury i turystyki,
- Wielkość migracji w gminie.

Rezultaty

- Powierzchnia terenów inwestycyjnych, które stały się dostępne w wyniku realizacji projektów,
- Powierzchnia terenów inwestycyjnych z dostępem do sieci kanalizacji sanitarnej,
- Powierzchnia terenów inwestycyjnych objęta działaniem oczyszczalni ścieków,
- Powierzchnia terenów inwestycyjnych z dostępem do sieci kanalizacji deszczowej,
- Powierzchnia terenu zabezpieczonego przed powodzią,

- Liczba miejscowości zabezpieczonych przed powodzią,
- Powierzchnia terenów inwestycyjnych objęta działaniem składowiska odpadów,
- Liczba gospodarstw domowych oraz mieszkańców objętych programem selektywnej zbiórki odpadów,
- Ilość odpadów poddawanych segregacji,
- Ilość odpadów poddawanych recyklingowi,
- Ilość odpadów poddawanych składowaniu w kompostowni,
- Liczba pojemników stosowanych do selektywnej zbiórki odpadów,
- Liczba nowych ofert programowych w zakresie kultury i turystyki,
- Liczba obiektów zabezpieczonych przed zagrożeniami,
- Liczba nowych miejsc pracy powstała w wyniku realizacji projektów turystycznych i kulturalnych,
- Liczba osób korzystających z nowej lokalnej bazy kulturalnej i turystycznej,
- Liczba nowych przedsiębiorstw na obszarze zdefiniowanym przez beneficjenta.

Produkty

- Długość wybudowanych ścieżek rowerowych,
- Długość zmodernizowanych ścieżek rowerowych,
- Długość wybudowanych ciągów pieszo-rowerowych,
- Długość zmodernizowanych ciągów pieszo-rowerowych,
- Liczba wybudowanych punktów oświetleniowych,
- Liczba zmodernizowanych punktów oświetleniowych,
- Liczba projektów organizacji i wdrażanie systemów selektywnej zbiórki odpadów i recyklingu,
- Liczba projektów wdrażania systemowej gospodarki odpadami komunalnymi,
- Liczba zlikwidowanych nielegalnych składowisk odpadów,
- Powierzchnia zlikwidowanych składowisk odpadów,
- Objętość zlikwidowanych składowisk odpadów,
- Liczba zakupionych pojemników do selektywnej zbiórki odpadów,
- Liczba wybudowanych innych obiektów z zakresu gospodarki odpadami,
- Liczba zmodernizowanych innych obiektów z zakresu gospodarki odpadami,
- Liczba wybudowanych elektrowni wykorzystujących odnawialne źródła energii,
- Całkowita moc elektrowni wykorzystujących odnawialne źródła energii,
- Liczba wybudowanych obiektów infrastruktury służącej do produkcji/przesyłu energii odnawialnej,



- Liczba oraz długość zmodernizowanych elementów zapobiegających powodziom,
- Powierzchnia zmodernizowanej lokalnej bazy kulturalnej i turystycznej,
- Lokalne punkty informacji kulturalnej i turystycznej,
- Liczba systemów zabezpieczeń w obiektach dziedzictwa kulturowego,
- Nowe miejsca noclegowe,
- Powierzchnia odrestaurowanych obiektów dziedzictwa kulturowego,
- Powierzchnia zrewitalizowanych obiektów dziedzictwa kulturowego,
- Liczba wybudowanych obiektów infrastruktury kulturalnej,
- Liczba zmodernizowanych obiektów infrastruktury kulturalnej,
- Powierzchnia uzbrojonego terenu.

6 Plan finansowy na lata 2004 – 2007

Nr Zadania Inwestycyjnego: 1										
Tytuł zadania inwestycyjnego		BUDOWA SIĘCI KANALIZACYJNEJ, SANITARNEJ I DESZCZOWEJ Z CZĘŚCIOWĄ WYMIANĄ SIĘCI WODY ZIMNEJ DLA OSIEDLA MARKOCICE W BOGATYNI								
Charakter zadania		Kontynuowane	NIE	Noworozpoczynane						TAK
HARMONOGRAM FINANSOWANIA ZADANIA INWESTYCYJNEGO Nr 1										
Lp.	<i>PROCES INWESTYCYJNY(Etap)</i>	Nakłady (w zł)								
1	Całkowite nakłady	2002	2003	2004	2005	2006	2007	2008	2009	2010
	8.000.000,00				7.000.000	1.000.000				

Lp.	Zadanie inwestycyjne	Wysokość wydatków w roku zł	Wysokość wydatków w roku zł	Wysokość wydatków w roku (zł)	Źródła finansowania					
		2005	2006	2007	Budżet Gminy	WFOŚiGW (dotacja)	ZPORR	Program EOG	Program Interreg	Sektorowe Programy Operacyjne
<i>1</i>	<i>2</i>	<i>3</i>	<i>4</i>	<i>5</i>	<i>6</i>	<i>7</i>	<i>8</i>	<i>9</i>	<i>10</i>	<i>11</i>



1	BUDOWA SIECI KANALIZACYJNEJ, SANITARNEJ I DESZCZOWEJ Z CZĘŚCIOWĄ WYMIANĄ SIECI WODY ZIMNEJ DLA OSIEDLA MARKOCICE W BOGATYNI	<i>7.000.000</i>	<i>1.000.000</i>		<i>5.800.000</i>	<i>2.200.000</i>				
---	--	------------------	------------------	--	------------------	------------------	--	--	--	--

Nr Zadania Inwestycyjnego: 2										
Tytuł zadania inwestycyjnego		ROZBUDOWA STACJI UZDATNIANIA WODY W BOGATYNI								
Charakter zadania		Kontynuowane	NIE			Noworozpocznane			TAK	
HARMONOGRAM FINANSOWANIA ZADANIA INWESTYCYJNEGO Nr 2										
Lp.	<i>PROCES INWESTYCYJNY(Etap)</i>	Nakłady (w zł)								
	Całkowite nakłady	2002	2003	2004	2005	2006	2007	2008	2009	2010
	10.000.000,00				560.000	6. 240.000	3. 200.000			

Lp.	Zadanie inwestycyjne	Wysokość wydatków w roku zł)	Wysokość wydatków w roku zł)	Wysokość wydatków w roku zł)	Źródła finansowania					
		2005	2006	2007	Budżet Gminy	Budżet Państwa	ZPORR	Program EOG	Program Interreg	Sektorowe Programy Operacyjne
<i>1</i>	<i>2</i>	<i>3</i>	<i>4</i>	<i>5</i>	<i>6</i>	<i>7</i>	<i>8</i>	<i>9</i>	<i>10</i>	<i>11</i>



1	ROZBUDOWA STACJI UZDATNIANIA WODY W BOGATYNI	560.000	6.240 000	3.200.000	2.875.000	7.125.000				
---	---	---------	-----------	-----------	-----------	-----------	--	--	--	--

Nr Zadania Inwestycyjnego:3										
Tytuł zadania inwestycyjnego		BUDOWA ŚCIEZKI ROWEROWEJ OD PRZEJSCIA GRANICZNEGO PORAJÓW-HRADEK DO PORAJOWA NA TERENIE GMINY BOGATYNIA								
Charakter zadania		Kontynuowane	NIE	Noworozpocznane					TAK	

HARMONOGRAM FINANSOWANIA ZADANIA INWESTYCYJNEGO Nr 3										
Lp.	<i>PROCES INWESTYCYJNY(Etap)</i>	Nakłady (w zł)								
	Całkowite nakłady	2002	2003	2004	2005	2006	2007	2008	2009	2010
	912.200,00				12.200	900.000				

Lp.	Zadanie inwestycyjne	Wysokość wydatków w roku zł	Wysokość wydatków w roku zł	Wysokość wydatków w roku (zł)	Źródła finansowania					
		2005	2006	2007	Budżet Gminy	Budżet Państwa	ZPORR	Program EOG	Program Interreg	Sektorowe Programy Operacyjne
<i>1</i>	<i>2</i>	<i>3</i>	<i>4</i>	<i>5</i>	<i>6</i>	<i>7</i>	<i>8</i>	<i>9</i>	<i>10</i>	<i>11</i>



1	BUDOWA ŚCIEŻKI ROWEROWEJ DO PRZEJŚCIA GRANICZNEGO PORAJÓW – HRADEK DO PORAJOWA NA TERENIE GMINY BOGATYNIA	12.200	900.000		228.050				684.150	
---	--	--------	---------	--	---------	--	--	--	---------	--

Nr Zadania Inwestycyjnego: 4										
Tytuł zadania inwestycyjnego		BUDOWA ŚCIEŻKI PIESZO-ROWEROWEJ OD ULICY DASZYŃSKIEGO DO PRZEJŚCIA GRANICZNEGO BOGATYNIA – KUNRATICE W BOGATYNI								
Charakter zadania		Kontynuowane	NIE	Noworozpocznane						TAK

HARMONOGRAM FINANSOWANIA ZADANIA INWESTYCYJNEGO Nr 4

Lp.	<i>PROCES INWESTYCYJNY(Etap)</i>	Nakłady (w zł)								
		2002	2003	2004	2005	2006	2007	2008	2009	2010
	Całkowite nakłady				12.200	1.055.000				
	1.067.200,00									

Lp.	Zadanie inwestycyjne	Wysokość wydatków w roku zł	Wysokość wydatków w roku zł	Wysokość wydatków w roku (zł)	Źródła finansowania					
		2005	2006	2007	Budżet Gminy	Budżet Państwa	ZPORR	Program EOG	Program Interreg	Sektorowe Programy Operacyjne
1	2	3	4	5	6	7	8	9	10	11



1	BUDOWA ŚCIEZKI PIESZOROWEROWEJ OD ULICY DASZYŃSKIEGO DO PRZEJSCIA GRANICZNEGO BOGATYNIA – KUNRATICE W BOGATYNI	12.200	1.055.000		266.800				800.400	
---	---	--------	-----------	--	---------	--	--	--	---------	--

Nr Zadania Inwestycyjnego: 5

Tytuł zadania inwestycyjnego

OŚWIETLENIE W MIEJSCOWOŚCI DZIAŁOSZYN

Charakter zadania

Kontynuowane

NIE

Noworozpocznane

TAK

HARMONOGRAM FINANSOWANIA ZADANIA INWESTYCYJNEGO Nr 5

Lp.	<i>PROCES INWESTYCYJNY(Etap)</i>	Nakłady (w zł)								
		2002	2003	2004	2005	2006	2007	2008	2009	2010
	Całkowite nakłady				825.000					
	825.000,00									

Lp.	Zadanie inwestycyjne	Wysokość wydatków w roku zł	Wysokość wydatków w roku zł	Wysokość wydatków w roku zł	Źródła finansowania					
		2005	2006	2007	Budżet Gminy	Budżet Państwa	ZPORR	Program EOG	Program Interreg	Sektorowe Programy Operacyjne
1	2	3	4	5	6	7	8	9	10	11



1	OŚWIETLENIE W MIEJSCOWOŚCI DZIAŁOSZYN	825.000			375.000					450.000
---	--	---------	--	--	---------	--	--	--	--	---------

Nr Zadania Inwestycyjnego: 6										
Tytuł zadania inwestycyjnego		OŚWIETLENIE W MIEJSCOWOŚCI OPOLNO ZDRÓJ								
Charakter zadania		Kontynuowane	NIE	Noworozpocznane						TAK

HARMONOGRAM FINANSOWANIA ZADANIA INWESTYCYJNEGO Nr 6										
Lp.	<i>PROCES INWESTYCYJNY(Etap)</i>	Nakłady (w zł)								
	Całkowite nakłady	2002	2003	2004	2005	2006	2007	2008	2009	2010
	715.000,00				715.000					

Lp.	Zadanie inwestycyjne	Wysokość wydatków w roku zł	Wysokość wydatków w roku zł	Wysokość wydatków w roku (zł)	Źródła finansowania					
		2005	2006	2007	Budżet Gminy	Budżet Państwa	ZPORR	Program EOG	Program Interreg	Sektorowe Programy Operacyjne
<i>1</i>	<i>2</i>	<i>3</i>	<i>4</i>	<i>5</i>	<i>6</i>	<i>7</i>	<i>8</i>	<i>9</i>	<i>10</i>	<i>11</i>



1	OŚWIETLENIE W MIEJSCOWOŚCI OPOLNO ZDRÓJ	715.000				265.000					450.000
---	--	---------	--	--	--	---------	--	--	--	--	---------

Nr Zadania Inwestycyjnego: 7											
Tytuł zadania inwestycyjnego		TERMOMODERNIZACJA GIMNAZJUM NR 2 W BOGATYNI									
Charakter zadania		Kontynuowane	NIE	Noworozpocznane						TAK	

HARMONOGRAM FINANSOWANIA ZADANIA INWESTYCYJNEGO Nr 7										
Lp.	<i>PROCES INWESTYCYJNY(Etap)</i>	Nakłady (w zł)								
	Całkowite nakłady	2002	2003	2004	2005	2006	2007	2008	2009	2010
	2.000.000,00				60.000	1.940.000				

Lp.	Zadanie inwestycyjne	Wysokość wydatków w roku zł	Wysokość wydatków w roku zł	Wysokość wydatków w roku zł	Źródła finansowania					
		2005	2006	2007	Budżet Gminy	Budżet Państwa	ZPORR	Program EOG	Program Interreg	Sektorowe Programy Operacyjne
<i>1</i>	<i>2</i>	<i>3</i>	<i>4</i>	<i>5</i>	<i>6</i>	<i>7</i>	<i>8</i>	<i>9</i>	<i>10</i>	<i>11</i>



1	TERMOMODERNIZACJA GIMNAZJUM NR 2 W BOGATYNI	60.000	1.940.000		300.000			1.700.000		
---	--	--------	-----------	--	---------	--	--	-----------	--	--

Nr Zadania Inwestycyjnego: 8										
Tytuł zadania inwestycyjnego		TERMOMODERNIZACJA PUBLICZNEGO PRZEDSZKOŁA NR 3 W BOGATYNI								
Charakter zadania		Kontynuowane	NIE	Noworozpocznane					TAK	

HARMONOGRAM FINANSOWANIA ZADANIA INWESTYCYJNEGO Nr 8										
Lp.	<i>PROCES INWESTYCYJNY(Etap)</i>	Nakłady (w zł)								
	Całkowite nakłady	2002	2003	2004	2005	2006	2007	2008	2009	2010
	2.000.000,00				60.000	1.940.000				

Lp.	Zadanie inwestycyjne	Wysokość wydatków w roku zł	Wysokość wydatków w roku zł	Wysokość wydatków w roku zł	Źródła finansowania					
		2005	2006	2007	Budżet Gminy	Budżet Państwa	ZPORR	Program EOG	Program Interreg	Sektorowe Programy Operacyjne
1	2	3	4	5	6	7	8	9	10	11



1	TERMOMODERNIZACJA PUBLICZNEGO PRZEDSZKOLA NR 3 W BOGATYNI	60.000	1.940.000		300.000			1.700.000		
---	--	--------	-----------	--	---------	--	--	-----------	--	--

Nr Zadania Inwestycyjnego: 9										
Tytuł zadania inwestycyjnego		REMONT WIEJSKIEGO OŚRODKA ZDROWIA W DZIAŁOSZYNI								
Charakter zadania		Kontynuowane	NIE	Noworozpocznane					TAK	

HARMONOGRAM FINANSOWANIA ZADANIA INWESTYCYJNEGO Nr 9										
Lp.	<i>PROCES INWESTYCYJNY(Etap)</i>	Nakłady (w zł)								
	Całkowite nakłady	2002	2003	2004	2005	2006	2007	2008	2009	2010
	185.000,00				15.000	170.000				

Lp.	Zadanie inwestycyjne	Wysokość wydatków w roku zł	Wysokość wydatków w roku zł	Wysokość wydatków w roku (zł)	Źródła finansowania					
		2005	2006	2007	Budżet Gminy	Budżet Państwa	ZPORR	Program EOG	Program Interreg	Sektorowe Programy Operacyjne
1	2	3	4	5	6	7	8	9	10	11



INSTITUT ZARZĄDZANIA I SAMORZĄDNOŚCI
INSTITUTE OF MANAGEMENT AND SELF-GOVERNING

1	REMONT WIEJSKIEGO OŚRODKA ZDROWIA W DZIAŁOSZYNIE	15.000	170.000		46.250				138.750	
---	---	--------	---------	--	--------	--	--	--	---------	--

Nr Zadania Inwestycyjnego: 10										
Tytuł zadania inwestycyjnego		REMONT PRZYCHODNI REJONOWEJ W BOGATYNI UL FABRYCZNA								
Charakter zadania		Kontynuowane	NIE	Noworozpocznane					TAK	
HARMONOGRAM FINANSOWANIA ZADANIA INWESTYCYJNEGO Nr 10										
Lp.	<i>PROCES INWESTYCYJNY(Etap)</i>	Nakłady (w zł)								
	Całkowite nakłady	2002	2003	2004	2005	2006	2007	2008	2009	2010
	325.000,00				15.000	310.000				

Lp.	Zadanie inwestycyjne	Wysokość wydatków w roku zł	Wysokość wydatków w roku zł	Wysokość wydatków w roku (zł)	Źródła finansowania					
		2005	2006	2007	Budżet Gminy	Budżet Państwa	ZPORR	Program EOG	Program Interreg	Sektorowe Programy Operacyjne
<i>1</i>	<i>2</i>	<i>3</i>	<i>4</i>	<i>5</i>	<i>6</i>	<i>7</i>	<i>8</i>	<i>9</i>	<i>10</i>	<i>11</i>



1	REMONT PRZYCHODNI REJONOWEJ W BOGATYNI UL FABRYCZNA	15.000	310.000		81.250				243.750	
---	--	--------	---------	--	--------	--	--	--	---------	--

Nr Zadania Inwestycyjnego: 11										
Tytuł zadania inwestycyjnego		MODERNIZACJA WYPOSAŻENIA W SPRZĘT SPECJALISTYCZNY SP ZOZ W BOGATYNI								
Charakter zadania		Kontynuowane	NIE	Noworozpocznane					TAK	

HARMONOGRAM FINANSOWANIA ZADANIA INWESTYCYJNEGO Nr 11

Lp.	<i>PROCES INWESTYCYJNY(Etap)</i>	Nakłady (w zł)								
		2002	2003	2004	2005	2006	2007	2008	2009	2010
	Całkowite nakłady				15.000	2.885.000				
	2.900.000,00									

Lp.	Zadanie inwestycyjne	Wysokość wydatków w roku zł	Wysokość wydatków w roku zł	Wysokość wydatków w roku zł	Źródła finansowania					
		2005	2006	2007	Budżet Gminy	Budżet Państwa	ZPORR	Program EOG	Program Interreg	Sektorowe Programy Operacyjne
1	2	3	4	5	6	7	8	9	10	11



1	MODERNIZACJA WYPOSAŻENIA W SPRZĘT SPECJALISTYCZNY SP ZOZ W BOGATYNI	15.000	2.885.000		725.000				2.175.000	
---	--	--------	-----------	--	---------	--	--	--	-----------	--

Nr Zadania Inwestycyjnego: 12										
Tytuł zadania inwestycyjnego		BOGATYNSKI PARK PRZEMYSŁOWY								
Charakter zadania		Kontynuowane	NIE	Noworozpocznane					TAK	

HARMONOGRAM FINANSOWANIA ZADANIA INWESTYCYJNEGO Nr 12										
Lp.	<i>PROCES INWESTYCYJNY(Etap)</i>	Nakłady (w zł)								
	Całkowite nakłady	2002	2003	2004	2005	2006	2007	2008	2009	2010
	3.955.000,00				355.000	600.000	3.000.000			

Lp.	Zadanie inwestycyjne	Wysokość wydatków w roku zł)	Wysokość wydatków w roku zł)	Wysokość wydatków w roku (zł)	Źródła finansowania					
		2005	2006	2007	Budżet Gminy	Budżet Państwa	ZPORR	Program EOG	Program Interreg	Sektorowe Programy Operacyjne
<i>1</i>	<i>2</i>	<i>3</i>	<i>4</i>	<i>5</i>	<i>6</i>	<i>7</i>	<i>8</i>	<i>9</i>	<i>10</i>	<i>11</i>



INSTYTUT ZARZĄDZANIA I SAMORZĄDNOŚCI
INSTITUTE OF MANAGEMENT AND SELF-GOVERNING

1	BOGATYNSKI PARK PRZEMYSŁOWY	<i>355.000</i>	<i>600.000</i>	<i>3.000.000</i>	<i>988.750</i>				<i>2.966.250</i>	
---	------------------------------------	----------------	----------------	------------------	----------------	--	--	--	------------------	--

Tabela 24 Plan finansowy na lata 2004 – 2007

7 System wdrażania

7.1 Prace wdrożeniowe

Mając na uwadze strukturę Planu Rozwoju Lokalnego, który jest wynikiem i połączeniem prac związanych z opracowaniem strategicznych kierunków rozwoju gminy Bogatynia („Strategia rozwoju” – jako nadrzędnego dokumentu wytyczającego kierunek, w jaki chce podążać gmina) oraz Wieloletniego Planu Inwestycyjnego dla gminy Bogatynia – jako narzędzia stanowiącego główną wytyczną dla oszacowania i dokładnego zaplanowania ponoszonych przez gminę wydatków inwestycyjnych w nadchodzących latach, doświadczenia innych jednostek samorządu terytorialnego w zakresie realizacji planów strategicznych, a także cechy charakterystyczne gospodarki i samorządu gminy Osiecznica wyróżnić można następujące, związane w wdrażaniem Planu Rozwoju Lokalnego funkcje:

Funkcja koncepcyjna:

Ze względu na kwalifikacje osób, które mogą zostać zaangażowane do współpracy w zakresie wszystkich obszarów interakcji samorządu i gospodarki gminy oraz w zakresie działalności wewnętrznej samorządu gminy, które określone zostały w niniejszym Planie Rozwoju Lokalnego jako projekty / zadania inwestycyjne do realizacji, wskazane jest, aby osoby te:

- projektowały procedury wdrożeniowe poszczególnych projektów / zadań inwestycyjnych,
- oceniały ww. procedury sporządzone przez inne podmioty,
- modyfikowały ww. procedury wcześniej sporządzone,
- przekazywały wypracowane koncepcje Radzie Gminy i Miasta oraz właściwym komórkom Urzędu Miasta i Gminy, jednostkom gminnym, podmiotom współpracującym z samorządem lokalnym w realizacji projektów / zadań inwestycyjnych gminy,
- zlecały wykonanie szczegółowego projektu realizacji danego zadania.

Funkcja monitoringowo - wnioskodawcza:

Istotą przyjętego Planu Rozwoju Lokalnego jest realizacja wymienionych w treści projektów / zadań inwestycyjnych, które w szerszej skali mają na celu realizację zawartych w Strategii rozwoju gminy Bogatynia celów strategicznych i operacyjnych, do których osiągnięcia Burmistrz oraz Rada winny dążyć. Projekty / zadania inwestycyjne służą jako narzędzia niezbędne do realizacji tego postulatu. Jeśli w otoczeniu i „wnętrzu” gminy pojawią się nowe ważne szanse lub zagrożenia związane z zadaniowym instrumentarium Strategii, a tym

samym pojawiają się nowe zadania inwestycyjne o wysokim priorytecie dla gminy, wtedy niezbędna staje się korekta Planu Rozwoju Lokalnego (w zakresie struktury projektów / zadań inwestycyjnych lub terminów ich realizacji). Z kolei, w chwili gdy pojawiają się nowatorskie, skuteczniejsze lub efektywniejsze koncepcje realizacji zadań, zmianie powinny ulec istniejące procedury ich wdrażania. Natomiast w sytuacji zaistnienia zjawiska nieciągłości strategicznej, zwanego również w literaturze przedmiotu „załamaniami warunków rozwojowych”, polegającego na drastycznej zmianie cech gospodarczej, społecznej lub środowiskowej sfery gminy, zmianie należy poddać układ celów strategicznych i operacyjnych, a tym samym gruntownym zmianom ulegnie Plan Rozwoju Lokalnego. W praktyce zmiana taka wymaga podjęcia na nowo procedury planowania od szczebla strategicznego do wykonawczego wraz z warsztatami liderów gminy. W związku z powyższym powinno się:

- identyfikować opisane wyżej szanse i zagrożenia, a także silne i słabe strony gminy Bogatynia,
- okresowo analizować właściwość listy projektów / zadań inwestycyjnych,
- informować Radę Gminy i Miasta o potrzebie zmiany Planu Rozwoju Lokalnego gminy Bogatynia w części zadaniowej, a także przedstawiać propozycje tych zmian,
- informować Radę Gminy i Miasta o konieczności sporządzenia nowego Planu Rozwoju Lokalnego gminy,
- identyfikować nowe, korzystniejsze koncepcje realizacji poszczególnych projektów / zadań inwestycyjnych i uzupełniać o nie projekty zadań, a następnie przekazywać ich nowe wersje właściwym podmiotom.

Funkcja wewnętrznej dystrybucji informacji

Stopień realizacji przyjętych projektów / zadań inwestycyjnych w nakreślonym horyzoncie czasowym, zależy m.in. od sprawności obiegu wszelkich informacji nt. Planu Rozwoju Lokalnego między wszystkimi osobami tworzącymi władzę gminy Bogatynia. Niedoinformowanie władzy w tej sferze działalności może nie tylko ograniczać efektywność działań, wywoływać sprzeczne działania czy prowadzić do konfliktów, ale nawet stać się jedną z przyczyn zaniechania realizacji zawartych w Planie Rozwoju Lokalnego projektów / zadań inwestycyjnych. Rolą funkcji wewnętrznej dystrybucji informacji będzie, zatem:

- pełnienie roli forum wymiany informacji, poglądów i koncepcji związanych z realizacją projektów / zadań inwestycyjnych.

Funkcja promocyjna

Upublicznienie przebiegu realizacji Planu Rozwoju Lokalnego skutkować będzie wzrostem zaufania do władzy lokalnej, akceptacją dla działań podejmowanych w jego ramach, a także zwiększeniem zaangażowania społecznego w realizację niektórych projektów / zadań inwestycyjnych. Ponadto, postępowanie takie będzie jednym z gwarantów kontynuacji realizacji Planu Rozwoju Lokalnego przez Radę Gminy i Miasta kolejnej kadencji. Gmina powinna wypełniać szereg czynności związanych z „public relations” Planu Rozwoju Lokalnego. Do jej zadań będzie należeć w szczególności:

- przygotowywanie krótkich publikacji prasowych (np. okresowych sprawozdań) nt. realizacji projektów / zadań inwestycyjnych,
- przygotowywanie materiałów nt. realizowanych projektów / zadań inwestycyjnych wg zapotrzebowania zgłaszanego przez przedstawicieli mediów,
- projektowanie i wykonywanie czynności związanych z promocją realizacji projektów / zadań inwestycyjnych zawartych w Planie Rozwoju Lokalnego realizowanych „przy okazji” innych działań promocyjnych prowadzonych przez samorząd gminy,
- nagłaśnianie procedury wdrożeniowej w każdy dostępny sposób (we własnym środowisku zawodowym, politycznym, społecznym itp.).

Funkcja kooperacyjna

Realizacja wielu projektów / zadań inwestycyjnych gminy Bogatynia może odbywać się we współpracy z różnymi podmiotami i osobami. Do najważniejszych spośród nich należy zaliczyć:

- samorząd powiatu zgorzeleckiego,
- samorządy gmin sąsiednich,
- podmioty gospodarcze i ich organizacje,
- instytucje dystrybuujące środki pomocowe lub/i wspierające samorządy w sposób pozamaterialny,
- organizacje społeczne działające w sferze kultury, sportu, rekreacji, oświaty i ochrony zdrowia,
- partnerów współpracy transgranicznej.

Podstawowe przesłanki inicjacji i realizacji współpracy to możliwości poprawy skuteczności oraz efektywności realizacji projektów / zadań inwestycyjnych, pozyskania dodatkowych

środków rozwojowych oraz wykorzystania cennych koncepcji dynamizujących działalność samorządu. Niezbędna jest, zatem identyfikacja potencjalnych partnerów współpracy, a następnie zaprojektowanie i wykonywanie, korzystnych dla obu stron, czynności. Prawdopodobne jest również zaistnienie sytuacji, w której dany podmiot wystąpi z koncepcją lub szczegółową propozycją dotyczącą realizacji projektów / zadań inwestycyjnych. Konieczna stanie się wtedy analiza propozycji pod kątem korzyści, jakie przynieść może jej realizacja w gospodarczej, społecznej lub środowiskowej płaszczyźnie rozwoju gminy. Wymagania te pozwalają na twierdzenie, iż gmina może podjąć się działań takich jak:

- stały monitoring zbiorowości podmiotów, które mogą stać się partnerami współpracy w zakresie projektów / zadań inwestycyjnych oraz poszukiwanie partnerów określonego typu do wspólnej realizacji danego zadania (w tym przede wszystkim źródeł finansowania pozabudżetowego),
- udział w sporządzaniu wniosków o finansowe lub inne wsparcie realizacji projektów / zadań inwestycyjnych. Chodzi tu o wnioski adresowane do tzw. „instytucji pomocowych” lub organów władzy / administracji państwowej,
- informowanie (w postaci syntetycznego dokumentu) Rady Gminy i Miasta o nowych, zidentyfikowanych możliwościach w zakresie współpracy (w tym przede wszystkim o nowych możliwościach finansowania pozabudżetowego),
- nawiązywanie kontaktów z potencjalnymi partnerami współdziałania,
- opiniowanie zewnętrznych (wysuniętych przez inne podmioty) propozycji współpracy,
- opiniowanie zewnętrznych propozycji zmiany Planu Rozwoju Lokalnego gminy Bogatynia oraz informowanie Rady Gminy i Miasta o tego typu propozycjach.

Funkcja prewencyjna

Jednym z największych zagrożeń Planu Rozwoju Lokalnego jest możliwość odrzucenia przez władze lokalne kolejnych kadencji. Zmiana priorytetów rozwojowych jest niezbywalnym prawem każdej władzy samorządowej, opartym na cennych, a jednocześnie fundamentalnych dla polskiego ustroju, zasadach demokracji. Jeśli odbywa się ona jako konstruktywna reakcja na zmianę otoczenia i „wnętrza” gminy, wtedy należy oceniać ją pozytywnie. Wydaje się jednak, że w perspektywie nadchodzących lat istnieje niewielkie prawdopodobieństwo diametralnej zmiany uwarunkowań rozwojowych gminy Bogatynia oraz preferencji jej mieszkańców, które to czynniki stanowiły punkt wyjścia do budowy struktury takich dokumentów jak: „Strategia rozwoju gminy Bogatynia”, „Wieloletni Plan Inwestycyjny”, a także dla niniejszego Planu Rozwoju Lokalnego. Rezygnacja przyszłej Rady

Gminy i Miasta z realizacji projektów / zadań inwestycyjnych zawartych w niniejszym Planie Rozwoju Lokalnego może być również podyktowana przyczynami politycznymi, ambicjonalnymi, brakiem doświadczenia lub skłonności do wykonywania zadań fakultatywnych, a przede wszystkim niezajomością korzyści wynikających z realizacji spójnego, długofalowego programu rozwoju. Nie istnieją w pełni skuteczne sposoby przeciwdziałania temu zjawisku. Polskie i zachodnioeuropejskie doświadczenia samorządowego planowania strategicznego wskazują jednak, że można podejmować pewne działania skutkujące obniżeniem prawdopodobieństwa jego wystąpienia. Część z nich została już zastosowana podczas opracowywania dokumentów strategicznych gminy. Część musi być wykonana podczas ich wdrażania. Stąd gmina powinna włączyć się w ich nurt. Do jej zadań należeć będzie:

- sporządzenie końcowego raportu z procesu realizacji projektów / zadań inwestycyjnych z końcem obecnej kadencji,
- sporządzenie listu intencyjnego adresowanego do przyszłej Rady i Burmistrza zawierającego apel o kontynuację realizacji projektów / zadań inwestycyjnych. List oraz ww. raport mogą zostać przyjęte przez Radę w formie uchwały lub stanowiska (w sprawie ważnej dla rozwoju gminy) Rady Gminy i Miasta i przekazane nowej Radzie i Burmistrzowi wkrótce po ich ukonstytuowaniu.

Funkcja doradcza

Burmistrz oraz Rada Gminy i Miasta mogą:

- opiniować projekty uchwał związanych z Planem Rozwoju Lokalnego,
- wspomagać Komisje Rady Gminy i Miasta na ich wniosek w opiniowaniu projektów uchwał Rady związanych z Planem Rozwoju Lokalnego,
- wspomagać Komisje Rady Gminy i Miasta na ich wniosek w tworzeniu projektów uchwał związanych z Planem Rozwoju Lokalnego,
- informować Radę lub właściwą Komisję Rady o potrzebie wystąpienia z inicjatywą uchwałodawczą umożliwiającą lub usprawniającą proces realizacji projektów / zadań inwestycyjnych zawartych w Planie Rozwoju Lokalnego.

7.2 Zasady prac

- Lista zadań może rozszerzać się o zadania nie przewidziane.
- Rada Gminy i Miasta może występować o realizację zadań związanych z realizacją strategii nie przewidzianych w niniejszym planie prac.
- Większość opisanych prac wykonywać będą osoby do tego powołane przez Burmistrza (zespół specjalistów z Urzędu Miasta i Gminy w Bogatyni poszerzony o radnych wytypowanych przez Radę Gminy i Miasta), poza posiedzeniami. Posiedzenia w większości poświęcone będą planowaniu, ocenianiu i przyjmowaniu tych prac, które to czynności będą przeprowadzane w ramach posiedzeń związanych z analizą realizacji Planu Rozwoju Lokalnego, zadań zawartych w „Strategii rozwoju gminy Bogatynia” i Wieloletniego Planu Inwestycyjnego.
- Biorąc pod uwagę zakres prac, właściwe będzie przyjęcie, iż w ciągu roku odbędzie się odpowiednia ilość posiedzeń poświęconych także Planowi Rozwoju Lokalnego, zgodnie z normalnym trybem pracy Rady Gminy i Miasta.
- Do współpracy mogą (powinny) być zapraszane inne osoby na zasadach wsparcia eksperckiego.

8 Sposoby monitorowania, oceny i komunikacji społecznej

8.1 System monitorowania Planu Rozwoju Lokalnego

Wdrażanie Planu Rozwoju Lokalnego, tak jak innych dokumentów o charakterze strategicznym, dowolnej jednostki samorządu terytorialnego wymaga prowadzenia monitoringu stopnia zaawansowania realizacji zawartych w nim projektów / zadań inwestycyjnych. Zaniechanie kontroli realizacji planu strategicznego skutkuje prawie zawsze gwałtownym spadkiem skuteczności i efektywności procesu wdrożeniowego. Niejednokrotnie prowadzi do odsunięcia realizacji projektów / zadań inwestycyjnych w bliżej nieokreślonej przyszłości.

Dynamiczny charakter planu, służącego realizacji idei zrównoważonego rozwoju gminy Bogatynia, narzuca konieczność monitorowania zmian zachodzących w gminie i jej otoczeniu oraz weryfikacji przyjętych do realizacji projektów / zadań inwestycyjnych i metod ich osiągania.

Powszechnie stosowanym w tym zakresie rozwiązaniem jest ocena stopnia i tempa osiągania celów realizacji projektów / zadań inwestycyjnych. Służy jej zestaw mierników pozwalających na zweryfikowanie czy dany projekt / zadanie inwestycyjne został w założonym terminie zrealizowany, czy też nie. Osiągnięcie w założonym okresie wszystkich lub zdecydowanej większości założonych wartości mierników oznaczać będzie realizację podjętych w Planie Rozwoju Lokalnego gminy projektów / zadań inwestycyjnych, tym samym osiągnięcie wyznaczonych celów operacyjnych, a to z kolei oznaczać będzie osiągnięcie głównych celów strategicznych i wypełnienie założeń postawionych w strategii rozwoju gminy Bogatynia.

Monitorowanie jest procesem, który ma na celu analizowanie stanu zaawansowania projektu i jego zgodności z postawionymi założeniami. Istotą monitorowania jest wyciąganie wniosków z tego, co zostało i nie zostało zrobione. Jest nią także modyfikowanie dalszych poczynań w taki sposób, aby efektywnie kojarzyć je z innymi przedsięwzięciami realizowanymi na obszarze objętym Planem Rozwoju Lokalnego tj. gminy.

Monitoring powinien mieć charakter sformalizowany, w tym celu nastąpi powołanie zespołu zadaniowego ds. realizacji Planu Rozwoju Lokalnego. Zespół ten będzie powołany na mocy zarządzenia Burmistrza. W jego skład wejdą:

- 1 Burmistrz
- 2 Zastępca(y) Burmistrza

3 Skarbnik

4 Naczelnicy Wydziałów:

- Wydział Organizacyjno – Prawny,
- Wydział Budżetowy,
- Wydział Podatkowy,
- Wydział Gospodarki Gruntami i Handlu,
- Biuro Rady Gminy i Miasta,
- Wydział Polityki Regionalnej,
- Wydział Spraw Obywatelskich,
- Wydział Inwestycji,
- Wydział Infrastruktury i Ochrony Środowiska,
- Wydział Oświaty,
- Wydział Inicjatyw Gospodarczych i Promocji,
- Urząd Stanu Cywilnego.

5 Opcjonalnie Burmistrz może zaprosić do współpracy eksperta (ów) zewnętrznych

i / lub

6 Podmioty zewnętrzne posiadające odpowiednie uprawnienia do nadzoru i weryfikacji zadań określonych w projekcie, wskazanych przez Burmistrza do realizacji „na zewnątrz”.

Zespół ten raz w roku oceniał będzie realizację Planu Rozwoju Lokalnego, a także m.in. na podstawie własnych analiz oraz raportu o stanie gminy, proponował będzie Radzie zmiany w dokumencie Planu Rozwoju Lokalnego gminy Bogatynia.

Organem gminy odpowiedzialnym za monitorowanie i ocenę realizacji planu jest:

- Burmistrz.

W zakres zadań realizowanych przez zespół zadaniowy ds. realizacji Planu Rozwoju Lokalnego wchodzi:

- monitorowanie i nadzór nad realizacją planu;
- przygotowywanie propozycji zmian w planie;
- przygotowywanie okresowych ocen realizacji planu;
- opiniowanie okresowych ocen realizacji planu;

- konsultacje z partnerami społeczno – gospodarczymi regionu.

Monitorowanie realizacji planu odbywać się będzie na podstawie sprawozdań budżetowych i finansowych jednostek organizacyjnych gminy oraz innych dokumentów przedkładanych na żądanie zespołu zadaniowego ds. realizacji Planu Rozwoju Lokalnego.

Ocena realizacji planu:

- pod względem finansowym odbywać się będzie na podstawie sprawozdań kwartalnych, półrocznych i rocznych z wykonania planu wydatków;
- pod względem merytorycznym na podstawie sprawozdań dyrektorów jednostek.

Ocena planu rozwoju lokalnego dokonywana będzie każdorazowo na zakończenie roku budżetowego.

Monitoringowe funkcje realizowane będą także przez Radę Gminy i Miasta. Rada oceniać będzie bowiem okresowo (co najmniej raz w roku) bieżący stan i efekty realizacji projektów / zadań inwestycyjnych ujętych w Planie Rozwoju Lokalnego, a ponadto skuteczność poczynań wdrożeniowych gminy (sesja tematyczna). Na bieżąco prowadzona będzie zatem weryfikacja ustaleń Planu Rozwoju Lokalnego, a w razie potrzeby także ich aktualizacja. W związku z tym Rada Gminy i Miasta otrzymywać będzie, co najmniej raz do roku, odpowiednio przygotowane raporty.

8.2 Sposoby oceny Planu Rozwoju Lokalnego

Istotną rolą zespołu zadaniowego ds. realizacji Planu Rozwoju Lokalnego będzie zdefiniowanie wskaźników rozwoju lokalnego. Zasadniczym ich zadaniem będzie zobrazowanie i zobiektywizowanie stopnia realizacji celów strategicznych. Ich lista może być dość długa, stąd konieczną wydaje się ich weryfikacja w oparciu o następujące kryteria:

- mierzalności danych niezbędnych do wyliczenia wskaźnika (czy dane te są łatwo dostępne i czy ich zdobycie nie wiąże się z nadmiernymi kosztami?),
- prostota w konstrukcji wskaźnika i łatwość jego interpretacji,
- łatwość prezentacji w lokalnych mediach jako instrumentów monitorowania i analizowania głównych trendów rozwojowych gminy.

8.3 Sposoby inicjowania współpracy pomiędzy sektorem publicznym, prywatnym i organizacjami pozarządowymi

8.3.1 Współpraca pomiędzy Urzędem Miasta i Gminy a organizacjami pozarządowymi

Współpraca pomiędzy Urzędem Miasta i Gminy a organizacjami pozarządowymi przy realizacji założeń Planu Rozwoju Lokalnego odbywać się może w celach:

- inicjowania, przygotowania i realizacji na terytorium gminy wspólnych przedsięwzięć służących rozwojowi i współpracy samorządów,
- programowania i realizacji regionalnej polityki ekorozwoju,
- tworzenia warunków do rozwoju turystyki w szczególności poprzez polepszanie i rozwój infrastruktury turystycznej, promocję turystyki, pozyskiwanie inwestorów, monitoring ruchu turystycznego,
- informowania społeczności lokalnych o idei integracji europejskiej oraz o strukturze i funkcjonowaniu Unii Europejskiej,
- pozyskiwania i wykorzystywania środków pomocowych Unii Europejskiej oraz innych krajowych i międzynarodowych instytucji finansowych,
- podejmowania działań organizacyjnych i inwestycyjnych mających na celu zrównoważony rozwój gminy, poprawę warunków życia mieszkańców oraz rozwój przedsiębiorczości na terenie objętym Planem Rozwoju Lokalnego,
- inspirowania i podejmowania wspólnych inicjatyw służących społeczno - gospodarczemu rozwojowi gminy oraz mających wpływ na rozwój społeczności objętych działaniami,
- inicjowania i opiniowania strategicznych projektów gospodarczych dotyczących działalności gminy oraz obszarów ich działania,
- realizacji innych przedsięwzięć promujących ideę samorządności i integracji europejskiej,
- udzielania, w różnych formach, dotacji z budżetu gminy dla podmiotów pozarządowych chcących wykonywać zadania publiczne,
- szukania wspólnych płaszczyzn zainteresowania w realizacji poszczególnych zadań (lobbowanie).

8.3.2 Współpraca pomiędzy Urzędem Miasta i Gminy a sektorem publicznym i prywatnym

Współpraca pomiędzy Urzędem Miasta i Gminy a sektorem publicznym i prywatnym w celu realizacji planu odbywać się będzie poprzez:

- inicjowanie okresowych spotkań z przedstawicielami organizacji przedsiębiorców i innych organizacji mających wpływ na rozwój gminy,
- przepływ informacji z sesji Rady Gminy i Miasta,
- udostępnienie udziałów w spółkach gminnych w celu zaangażowania kapitału prywatnego do realizacji zadań publicznych,
- rozpisywanie przetargów na realizację zadań zawartych w Planie Rozwoju Lokalnego,
- stosowanie dopuszczalnych ułatwień w działalności dla podmiotów zainteresowanych udziałem w realizacji zadań.

8.4 Public relations Planu Rozwoju Lokalnego

Public relations planu rozwoju lokalnego odbywać się poprzez:

- strony internetowe – zamieszczenie Planu Rozwoju Lokalnego oraz jego aktualizacja,
- działania informacyjno – promocyjne,
- współpracę z mediami lokalnymi – przekazywanie za ich pośrednictwem ważnych informacji dotyczących bieżącego funkcjonowania samorządu i jednostek gminy, w tym realizacji projektów / zadań inwestycyjnych,
- cykliczną publikację raportów z realizacji zadań w lokalnej prasie,
- przekazanie Planu Rozwoju Lokalnego do szkół i bibliotek,
- prezentację publiczną w trakcie zebrań wiejskich w sołectwach,
- wykorzystywanie części lub całości dokumentu Planu Rozwoju Lokalnego podczas imprez targowych, w których gmina bierze udział,
- wizualizację – standardowe oznaczanie obiektów, wydawnictw i wystrojów upowszechniające wiedzę o efektach planu, z uwzględnieniem zasad promocji projektów realizowanych z wykorzystaniem funduszy unijnych.

Spis tabel

Tabela 1 Wybiórcza charakterystyka podziału terytorialnego gminy Bogatynia	7
Tabela 2 Handel na terenie gminy Bogatynia	9
Tabela 3 Stan ludności wg faktycznego miejsca zamieszkania	15
Tabela 4 Stan ludności wg wieku faktycznie zamieszkała	16
Tabela 5 Ludność w wieku przedprodukcyjnym, produkcyjnym, poprodukcyjnym wg faktycznego miejsca zamieszkania	18
Tabela 6 Wskaźnik "kondycji demograficznej" gminy Bogatynia.....	20
Tabela 7 Wskaźnik "kondycji demograficznej" dla powiatu zgorzeleckiego i województwa dolnośląskiego	20
Tabela 8 Szkoły podstawowe, gimnazja dla dzieci i młodzieży	22
Tabela 9 Przedszkola w gminie Bogatynia.....	23
Tabela 10 Oddziały przedszkolne w gminie Bogatynia.....	23
Tabela 11 Placówki ochrony zdrowia na terenie gminy	24
Tabela 12 Liczba udzielonych porad lekarskich.....	25
Tabela 13 Działalność kulturalna na terenie gminy Bogatynia.....	27
Tabela 14 Zasoby mieszkaniowe gminy Bogatynia.....	30
Tabela 15 Wyposażenie mieszkań w urządzenia techniczno – sanitarne	30
Tabela 16 Mieszkania oddane do użytku.....	31
Tabela 17 Budynki oddane do użytku.....	31
Tabela 18 Remonty budynków mieszkalnych zarządzanych przez gminę	31
Tabela 19 Wodociągi	32
Tabela 20 Kanalizacja	32
Tabela 21 Elektroenergetyka w miastach.....	34
Tabela 22 Podokresy programowania.....	39
Tabela 23 Zadania strategiczne powiatu zgorzeleckiego, które znajdują bezpośrednie lub pośrednie odzwierciedlenie w planowanych do realizacji projektów / zadań inwestycyjnych przez gminę Bogatynia	50
Tabela 24 Plan finansowy na lata 2004 – 2007	55

Spis wykresów

Wykres 1 Stan ludności wg faktycznego miejsca zamieszkania	16
Wykres 2 Urodzenia / Zgony / Przyrost naturalny.....	16
Wykres 3 Liczba osób zamieszkujących gminę Bogatynia ze względu na wiek i zamieszkiwany obszar	17
Wykres 4 Liczba osób zamieszkujących gminę Bogatynia ze względu na wiek i płeć	17
Wykres 5 Ludność wg wieku (przedprod., produkcyjnym, poprod.) i zamieszkiwanego obszaru	19
Wykres 6 Udział ludności w wieku przedprod., produkcyjnym i poprod.....	19
Wykres 7 Wskaźnik „kondycji demograficznej” (porównanie lat 2000 i 2003).....	21
Wykres 8 Uczniowie i absolwenci szkół podstawowych oraz gimnazjów.....	22
Wykres 9 Podstawowa opieka zdrowotna	25
Wykres 10 Wyposażenie mieszkań w urządzenia techniczno – sanitarne	30

Spis rysunków

Rysunek 1 Poglądowa lokalizacja gminy Bogatynia na tle województwa dolnośląskiego	7
Rysunek 2 Trasa rowerowa - Obwodnica Bogatyńska	28