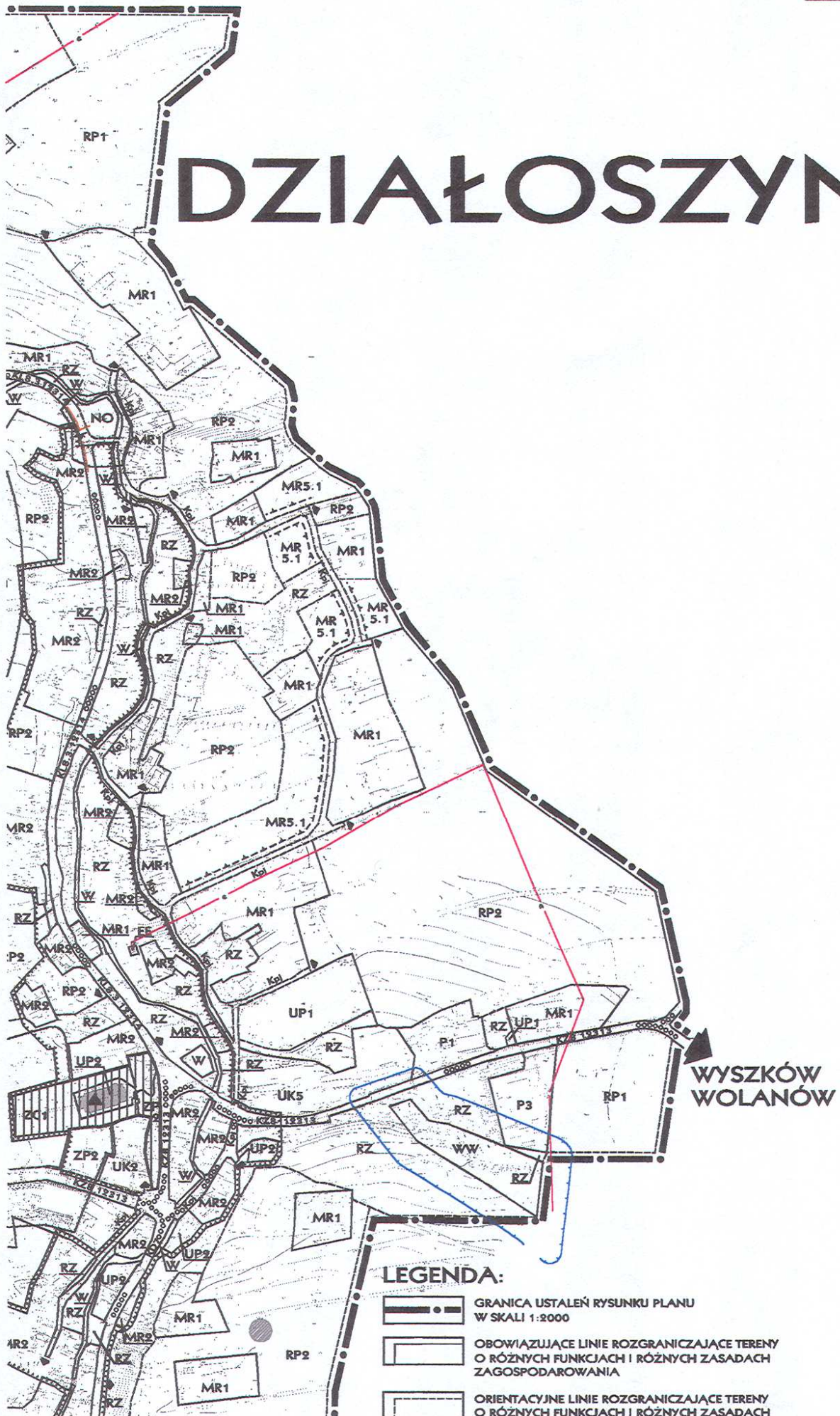
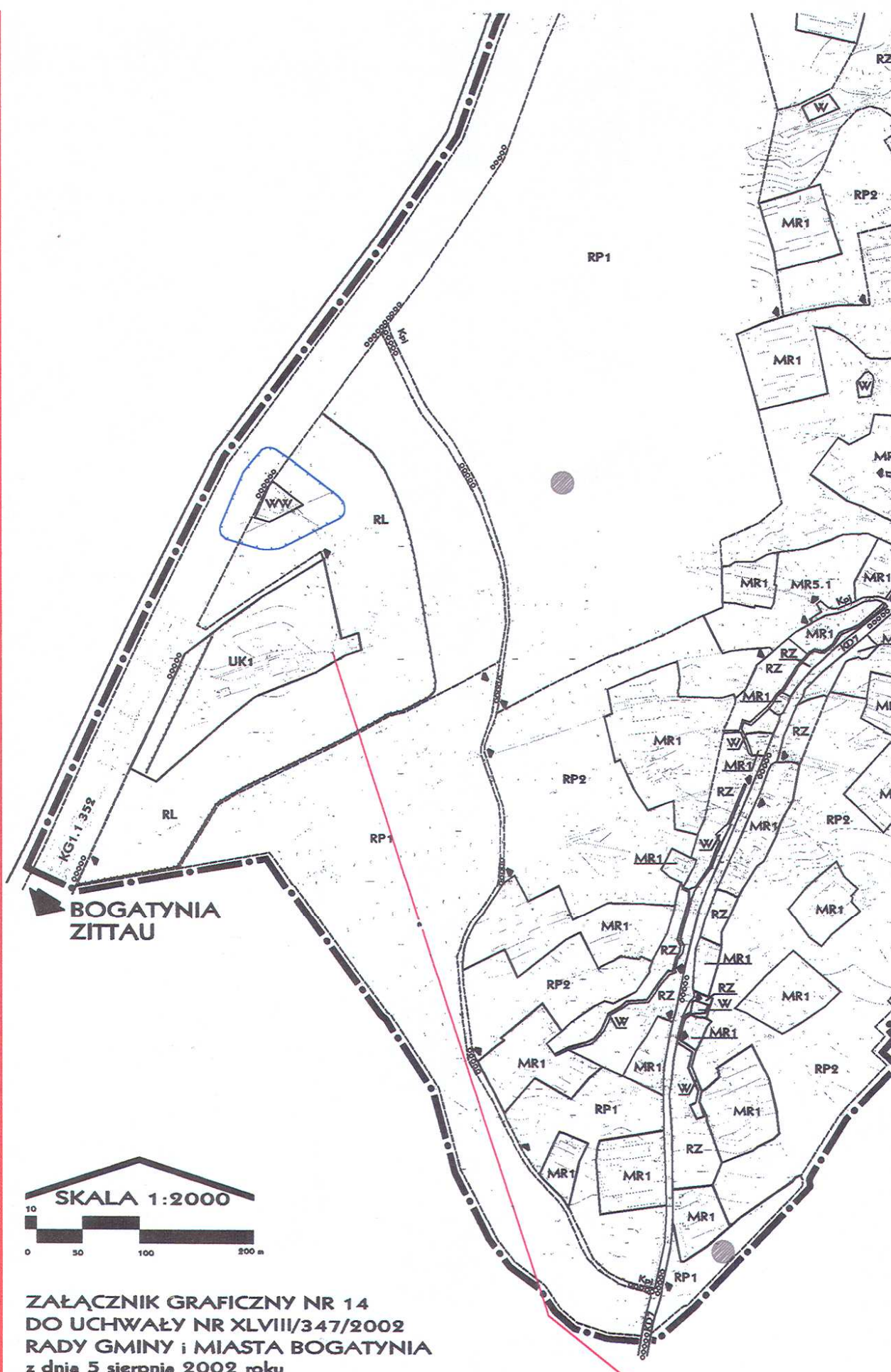


1	2
3	4



DZIAŁOSZYN

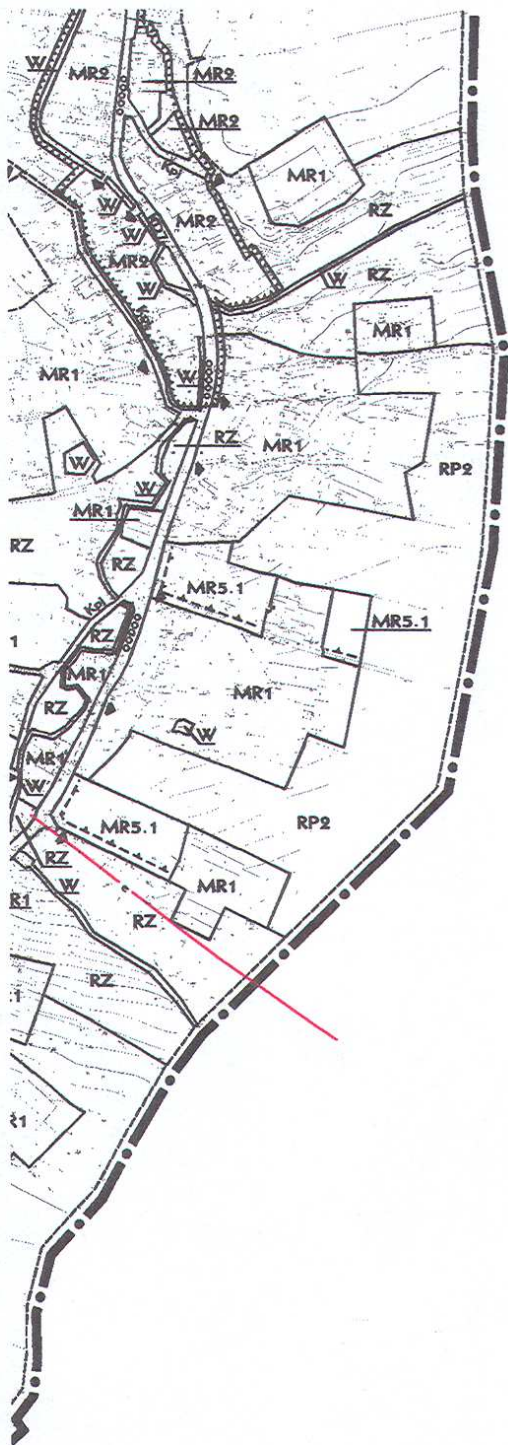




**ZAŁĄCZNIK GRAFICZNY NR 14
DO UCHWAŁY NR XLVIII/347/2002
RADY GMINY i MIASTA BOGATYNIA
z dnia 5 sierpnia 2002 roku**

**UWAGA:
RYSUNEK PLANU
POMNIEJSZONO DO PUBLIKACJI**

1	2
3	4



ZAGOSPODAROWANIA	
1, 2, ...	NUMERY USTALEŃ SZCZEGÓŁOWYCH W ZAKRESIE FUNKCJI ORAZ WARUNKÓW ZABUDOWY I ZAGOSPODAROWANIA TERENU
MW	TERENY ZABUDOWY WIELORODZINNEJ O SKONCENTROWANYCH UKŁADACH ZABUDOWY
MR	TERENY FUNKCJI MIESZANEJ - MIESZKANIOWEJ ORAZ USŁUGOWO-PRODUKCYJNEJ O ROZPROSZONYCH UKŁADACH ZABUDOWY
UP	TERENY USŁUG PUBLICZNYCH
UK	TERENY USŁUG KOMERCYJNYCH
P	TERENY PRODUKCJI, SKŁADOWANIA ORAZ BAZ TRANSPORTOWYCH I SPRZĘTU BUDOWLANEGO (TERENY PRZEMYSŁOWE)
NO	TERENY URZĄDZEŃ ODPROWADZANIA I OCZYSZCZANIA ŚCIEKÓW
EE	TERENY URZĄDZEŃ ELEKTROENERGETYCZNYCH
WW	TERENY URZĄDZEŃ ZAOPATRZENIA W WODĘ
K..	TERENY DRÓG / ULIC PUBLICZNYCH (Z OZNACZENIEM KLASY TECHNICZNEJ I NUMEREM DROGI / ULICY) G - GŁÓWNA Z - ZBIORCZA L - LOKALNA D - DOJAZDOWA
Kpj	TERENY DRÓG / ULIC PIESZO-JEZDNYCH
oooo	GŁÓWNE CIĄGI ROWEROWE (SCHEMAT PRZEBIEGU)
KS..	TERENY URZĄDZEŃ KOMUNIKACJI SAMOCHODOWEJ KS1 - TERENY PRZYSTANKÓW
ZC	TERENY CMENTARZY
ZP	TERENY ZIELENI PARKOWEJ I SKWERÓW
RZ	TERENY ŁĄK I PASTWISK ORAZ ZADRZEWIEŃ I ZAKRZEWIEŃ
RP..	TERENY GRUNTÓW ROLNYCH
RL	TERENY LASÓW OCHRONNYCH I ZADRZEWIEŃ
W	TERENY WÓD OTWARTYCH
	NIEPRZEKRACZALNA LINIA ZABUDOWY
	DOMINANTY ARCHITEKTONICZNE DO ZACHOWANIA
	WAŻNE PRZESTRZENNE ZESPOŁY ZABUDOWY - ISTNIEJĄCE I PROJEKTOWANE
OZNACZENIA OBOWIĄZUJĄCE WYNIKAJĄCE Z PRZEPISÓW SZCZEGÓLNYCH	
	OBIEKTY WPISANE DO REJESTRU ZABYTKÓW
OZNACZENIA STANOWIĄCE INFORMACJE I PROPOZYCJE ROZWIĄZAŃ DO USTALENIA W TRYBIE PRZEPISÓW SZCZEGÓLNYCH	
	WŁOTY DRÓG WEWNĘTRZNYCH I DOJAZDÓW
	REJONY OBSERWACJI ARCHEOLOGICZNEJ - STANOWISKA ARCHEOLOGICZNE UDOKUMENTOWANE
	GRANICE OBSZARU WSKAZANEGO DO OBJĘCIA OCHRONĄ WARTOŚCI KULTUROWYCH I KRAJOBRAZOWYCH
	GRANICE TERENÓW STREF OCHRONY POŚREDNIEJ UJĘĆ WODY I URZĄDZEŃ ZAOPATRZENIA W WODĘ
	GRANICE OBSZARÓW OGRANICZONEGO UŻYTKOWANIA - TERENY STREF UCIAŻLIWOŚCI (ORIENTACYJNE)
	SCHEMAT PRZEBIEGU GŁÓWNYCH PRZEWODÓW INFRASTRUKTURY TECHNICZNEJ: w - WODOCIĄG e - LINIE ELEKTROENERGETYCZNE 20 kV Z ELEMENTAMI SIECI t - KABLE TELEKOMUNIKACYJNE
	SCHEMAT PRZEBIEGU GŁÓWNYCH PRZEWODÓW INFRASTRUKTURY TECHNICZNEJ WSKAZANE DO REALIZACJI: k - KANALIZACJA

