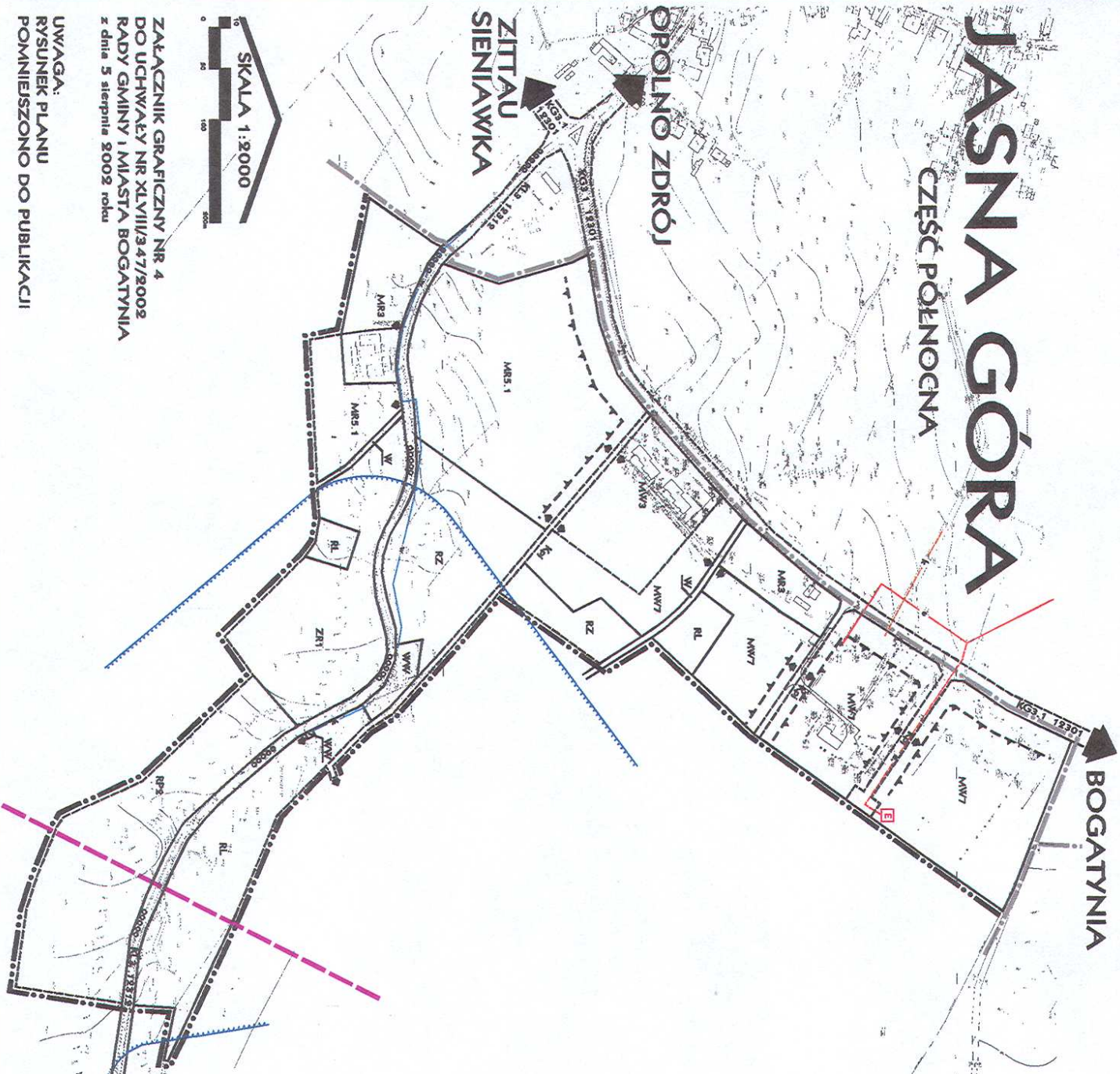


JASNA GÓRA

CZĘŚĆ POŁOCCNA



ZAŁĄCZNIK GRAFICZNY NR 4
DO UCHWAŁY NR XLVIII/347/2002
RADY GMINY I MIASTA BOGATYNIA
z dnia 5 sierpnia 2002 roku

UWAGA:
RYSUNEK PLANU
POMNIEJSZONO DO PUBLIKACJI

LEGENDA:
























- OBOWIĄZUJĄCE USTALENIA PLANU**
- GRANICA USTALEN RYSUNKU PLANU
 - OBOWIĄZUJĄCE LINIE ROZGRANICZAJĄCE TERENY O RÓŻNYCH FUNKCJACH I RÓŻNYCH ZASADACH ZAGOSPODAROWANIA
 - ORIENTACYJNE LINIE ROZGRANICZAJĄCE TERENY O RÓŻNYCH FUNKCJACH I RÓŻNYCH ZASADACH ZAGOSPODAROWANIA
 - NUMERY USTALEN SZCZEGÓLNYCH W ZAKRESIE FUNKCJI ORAZ WARUNKÓW ZABUDOWY I ZAGOSPODAROWANIA TERENU
 - TERENY ZABUDOWY MIESZKANIOWEJ WIELOORODZINNEJ O SKONCENTROWANYCH URZĘDACH ZABUDOWY
 - TERENY FUNKCJI MIESZKANIEJ - MIESZKANIOWEJ ORAZ USŁUGOWO-PRODUKCYJNEJ O ROZPROSZONYCH URZĘDACH ZABUDOWY
 - TERENY URZĄDZEN ZAOPATRZENIA W WODĘ
 - TERENY DRÓG / ULIC PUBLICZNYCH (Z OZNACZENIEM KLASY TECHNICZNEJ) I NUMEREM DRÓGI / ULICY G. - GŁÓWNA L. - LOKALNA
 - TERENY ULIC / DRÓG PIESZO-JEZDNYCH
 - GŁÓWNE CIĄGI ROWEROWE (SCHEMAT PRZEBIEGU)
 - TERENY ZIELENI REKREACYJNEJ I ZABUDOWY LETNISKOWEJ
 - TERENY ŁĄK I PASTWISK ORAZ ZARZEWIEN I ZAKRZEWIEN
 - TERENY GRUNTÓW ROLNYCH
 - TERENY LASÓW OCHRONNYCH I ZADRZEWIEN
 - TERENY WÓD OTWARTYCH
 - NIEPRZERWISTYJĄCA LINIA ZABUDOWY
- OZNACZENIA OBOWIĄZUJĄCE WYNIKAJĄCE Z PRZEPISÓW SZCZEGÓLNYCH**
- GRANICA TERENU GÓRNICZEGO TUROSOZÓW - BOGATYNIA I GRANICA MIASTA I WSI
- OZNACZENIA STANOWIĄCE INFORMACJE I PROPOZYCJE ROZWIĄZAŃ DO USTALENIA W TRYBIE PRZEPISÓW SZCZEGÓLNYCH**
- WLOTY DRÓG WEWNĘTRZNYCH I DOLAZDÓW
 - GRANICE TERENÓW STREF OCHRONY POŚREDNIEJ ULIC WODY I URZĄDZEN ZAOPATRZENIA W WODĘ
 - SCHEMAT PRZEBIEGU GŁÓWNYCH PRZEWODÓW INFRASTRUKTURY TECHNICZNEJ WOPCJĄG WODOPICIAJ
 - SCHEMAT PRZEBIEGU GŁÓWNYCH PRZEWODÓW INFRASTRUKTURY TECHNICZNEJ WSKAZUJĄCYCH DO REALIZACJI:
 - 1. - KANALIZACJA
 - 2. - LINIE ELEKTROENERGETYCZNE 30kV
 - STACJE TRANSFORMATOROWE - PROJEKTOWANE

BOGATYNIA

JASNA GÓRA

LEGENDA:

OBOWIĄZUJĄCE USTALENIA PLANU

-  GRANICA USTALEŃ RYSUNKU PLANU W SKALI 1:2000
-  OBOWIĄZUJĄCE LINIE ROZGRANICZAJĄCE TERENY O RÓŻNYCH FUNKCJACH I RÓŻNYCH ZASADACH ZAGOSPODAROWANIA
-  ORIENTACYJNE LINIE ROZGRANICZAJĄCE TERENY O RÓŻNYCH FUNKCJACH I RÓŻNYCH ZASADACH ZAGOSPODAROWANIA
-  NUMERY USTALEŃ SZCZEGÓLOWYCH W ZAKRESIE FUNKCJI ORAZ WARUNKÓW ZABUDOWY I ZAGOSPODAROWANIA TERENU
-  TERENY FUNKCJI MIESZANEJ - MIESZKANIOWEJ ORAZ USŁUGOWO-PRODUKCYJNEJ O ROZPROSZONYCH UKŁADACH ZABUDOWY
-  TERENY USŁUG PUBLICZNYCH
-  TERENY USŁUG KOMERCYJNYCH
-  TERENY DRÓG / ULIC PUBLICZNYCH (Z OZNACZENIEM KLASY TECHNICZNEJ I NUMEREM DROGI / ULICY)
L - LOKALNA
D - DOJAZDOWA
-  TERENY DRÓG / ULIC PIESZO-JEZDNYCH
-  GŁÓWNE CIĄGI ROWEROWE (SCHEMAT PRZEBIEGU)
-  TERENY URZĄDZEŃ KOMUNIKACJI SAMOCHODOWEJ
KS1 - TERENY PRZYSTANKÓW
-  TERENY ZIELENI REKREACYJNEJ I ZABUDOWY LETNISKOWEJ
-  TERENY ŁĄK I PASTWISK ORAZ ZADRZEWIEN I ZAKRZEWIEN
-  TERENY GRUNTÓW ROLNYCH
-  TERENY LASÓW OCHRONNYCH I ZADRZEWIEN
-  TERENY WÓD OTWARTYCH
-  NIEPRZEGRACZALNA LINIA ZABUDOWY
-  OZNACZENIA OBOWIĄZUJĄCE WYNIKAJĄCE Z PRZEPISÓW SZCZEGÓLNYCH
GRANICA MIASTA I WSI
-  OZNACZENIA STANOWIĄCE INFORMACJE I PROPOZYCJE ROZWIĄZAŃ DO USTALEŃ W TRYBIE PRZEPISÓW SZCZEGÓLNYCH
WLOTY DRÓG WEWNĘTRZNYCH I DOJAZDÓW
-  GRANICE TERENÓW STREF OCHRONY POŚREDNIEJ WJĘĆ WODY I URZĄDZEŃ ZAOPATRIENIA W WODĘ
-  SCHEMAT PRZEBIEGU GŁÓWNYCH PRZEWODÓW INFRASTRUKTURY TECHNICZNEJ:
w - WODOCIĄG
e - LINIE ELEKTROENERGETYCZNE 20kV Z ELEMENTAMI SIECI
-  SCHEMAT PRZEBIEGU GŁÓWNYCH PRZEWODÓW INFRASTRUKTURY TECHNICZNEJ WSKAZANYCH DO REALIZACJI:
k - KANALIZACJA
e - LINIE ELEKTROENERGETYCZNE 20kV
-  STACJE TRANSFORMATOROWE - PROJEKTOWANE



ZAŁĄCZNIK GRAFICZNY NR 4
DO UCHWAŁY NR XLVIII/347/2002
RADY GMINY I MIASTA BOGATYNIA
z dnia 5 sierpnia 2002 roku

UWAGA:
RYSUNEK PLANU
POMNIEJSZONO DO PUBLIKACJI