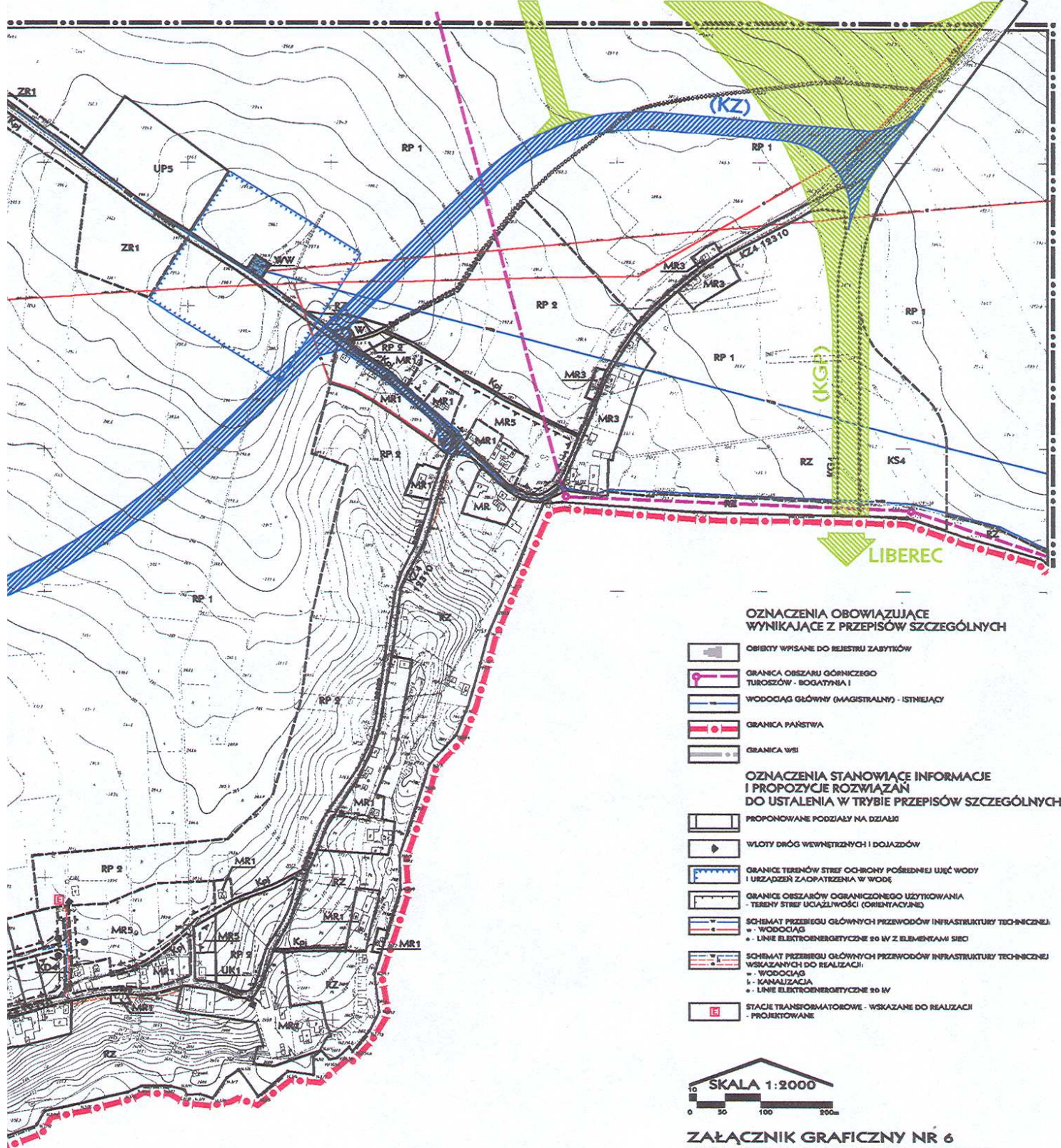


# KOPACZÓW

SIENIAWKA  
BAUZEN

BOGATYNIA  
OPOLNO ZDRÓJ

LIBEREC



## OZNACZENIA OBOWIĄZUJĄCE WYNIKAJĄCE Z PRZEPISÓW SZCZEGÓLNYCH

- OBIEKTY WPISANE DO REJESTRU ZABYTKÓW
- GRANICA OBSZARU OCHRONY TUBOSZÓW - BOGATYNIA I
- WODOCIĄG GŁÓWNY (MAGISTRALNY) - ISTNIEJĄCY
- GRANICA PAŃSTWA
- GRANICA WSI

## OZNACZENIA STANOWIĄCE INFORMACJE I PROPOZYCJE ROZWIĄZAŃ DO USTALENIA W TRYBIE PRZEPISÓW SZCZEGÓLNYCH

- PROPONOWANE PODZIAŁY NA DZIAŁKI
- WYŁOTY DRÓG WĘWNETRZNYCH I DOJAZDÓW
- GRANICE TERENÓW STREF OCHRONY POŚREDNIEJ WJĘC WODY I URZĄDZEŃ ZAOPATRENIA W WODĘ
- GRANICE OBSZARÓW OGRANICZONEGO UŻYTKOWANIA - TERENY STREF UOZUŁYWKOWOŚCI (ORIENTACYJNE)
- SCHEMAT PRZEBIEGU GŁÓWNYCH PRZEWODÓW INFRASTRUKTURY TECHNICZNEJ:
  - WODOCIĄG
  - KANALIZACJA
  - LINIE ELEKTROENERGETYCZNE 20 kV Z ELEMENTAMI SIĘCI
- SCHEMAT PRZEBIEGU GŁÓWNYCH PRZEWODÓW INFRASTRUKTURY TECHNICZNEJ WSKAZANYCH DO REALIZACJI:
  - WODOCIĄG
  - KANALIZACJA
  - LINIE ELEKTROENERGETYCZNE 20 kV
- STACJE TRANSFORMATOROWE - WSKAZANE DO REALIZACJI - PROJEKTOWANE






























ZAŁĄCZNIK GRAFICZNY NR 6  
DO UCHWAŁY NR XLVIII/347/2002  
RADY GMINY i MIASTA BOGATYNIA  
z dnia 5 sierpnia 2002 roku

**UWAGA:**  
RYSUNEK PLANU  
POMNIEJSZONO DO PUBLIKACJI

**LEGENDA:**

**OBOWIĄZUJĄCE USTALENIA PLANU**

-  GRANICA USTALEŃ RYSUNKU PLANU W SKALI 1:2000
-  OBOWIĄZUJĄCE LINIE ROZGRANICZAJĄCE TERENY O RÓŻNYCH FUNKCJACH I RÓŻNYCH ZASADACH ZAGOSPODAROWANIA
-  ORIENTACYJNE LINIE ROZGRANICZAJĄCE TERENY O RÓŻNYCH FUNKCJACH I RÓŻNYCH ZASADACH ZAGOSPODAROWANIA
-  NUMERY USTALEŃ SZCZEGÓŁOWYCH W ZAKRESIE FUNKCJI ORAZ WARUNKÓW ZABUDOWY I ZAGOSPODAROWANIA TERENU
-  TERENY ZABUDOWY MIESZKANIOWEJ JEDNORODZINNEJ O SKONCENTROWANYCH UKŁADACH ZABUDOWY
-  TERENY ZABUDOWY MIESZANEJ - MIESZKANIOWEJ ORAZ USŁUGOWO-PRODUKCYJNEJ O ROZPROSZONYCH UKŁADACH ZABUDOWY
-  TERENY USŁUG PUBLICZNYCH
-  TERENY USŁUG KOMERCYJNYCH
-  TERENY URZĄDZEŃ ELEKTROENERGETYCZNYCH
-  TERENY URZĄDZEŃ ZAOPATRIENIA W WODĘ
-  TERENY KOLEJOWE
-  TERENY DRÓG / ULIC PUBLICZNYCH (Z OZNACZENIEM KLASY TECHNICZNEJ I NUMEREM DROGI / ULICY) Z ZBIORCZA L - LOKALNA D - DOJAZDOWA
-  TERENY DRÓG / ULIC PRZESZKOJEDZNYCH
-  GŁÓWNE CIĄGI ROWEROWE (SCHEMAT PRZEBIEGU)
-  TERENY URZĄDZEŃ KOMUNIKACJI SAMOCHODOWEJ KS1 - TERENY PRZYSTANKÓW KS4 - TERENY DROGOWEGO PRZEJŚCIA GRANICZNEGO
-  REZERWY TERENU POD LOKALIZACJĘ DROGI GŁÓWNEJ (KG) LUB GŁÓWNEJ NIUCHI PRZYSZŁEGO (KGP)
-  REZERWY TERENU POD LOKALIZACJĘ DROGI ZBIORCZEJ (KZ)
-  TERENY CMENTARZY
-  TERENY ZIELENI PARKOWEJ I SKWERÓW
-  TERENY ZIELENI REKREACYJNEJ
-  TERENY ŁĄK I PASTWISK ORAZ ZADRZEWIEN I ZAKRZEWIEŃ
-  TERENY GRUNTÓW ORNYCH
-  TERENY WÓD OTWARTYCH
-  NIEPRZEGLĄDZALNA LINIA ZABUDOWY
-  DOMINANTY ARCHYTEKTONICZNE DO ZACHOWANIA
-  ZAMKNĘCIA I AKCENTY ARCHYTEKTONICZNE PROJEKTOWANYCH UKŁADÓW ZABUDOWY
-  WAŻNE PRZESTRZENNE ZESPOŁY ZABUDOWY - ISTNIEJĄCE I PROJEKTOWANE

