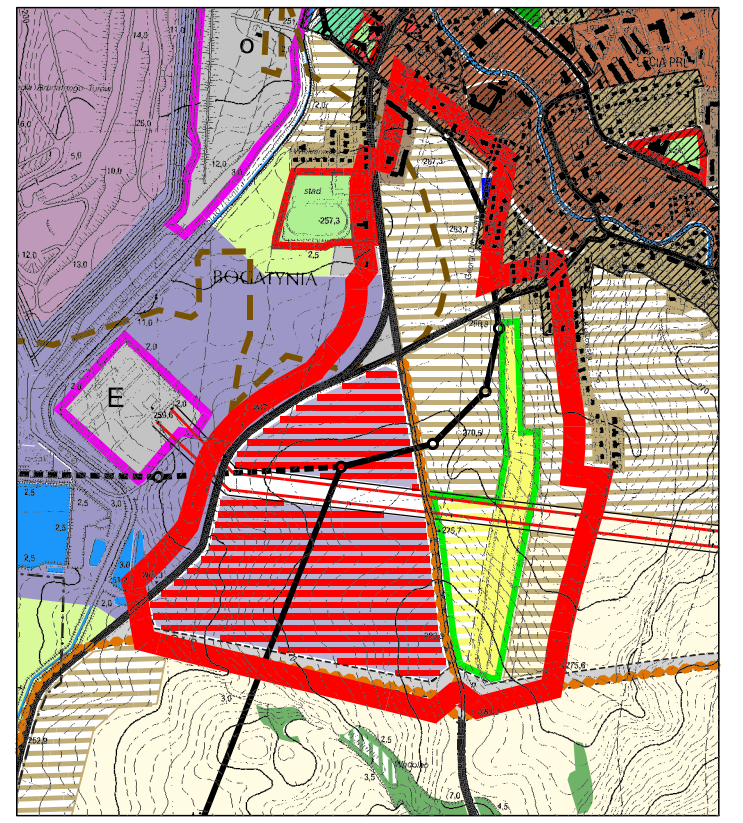
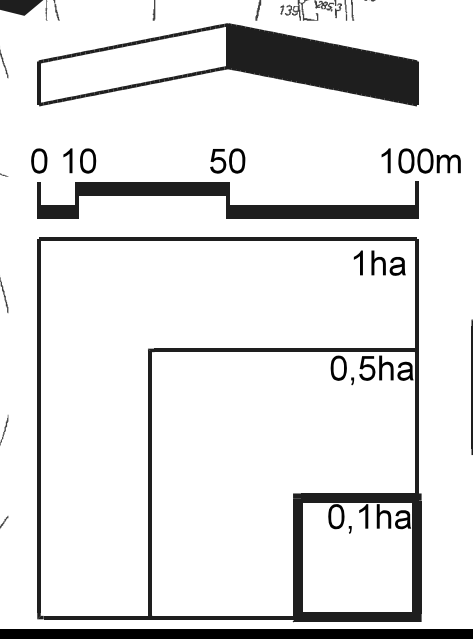
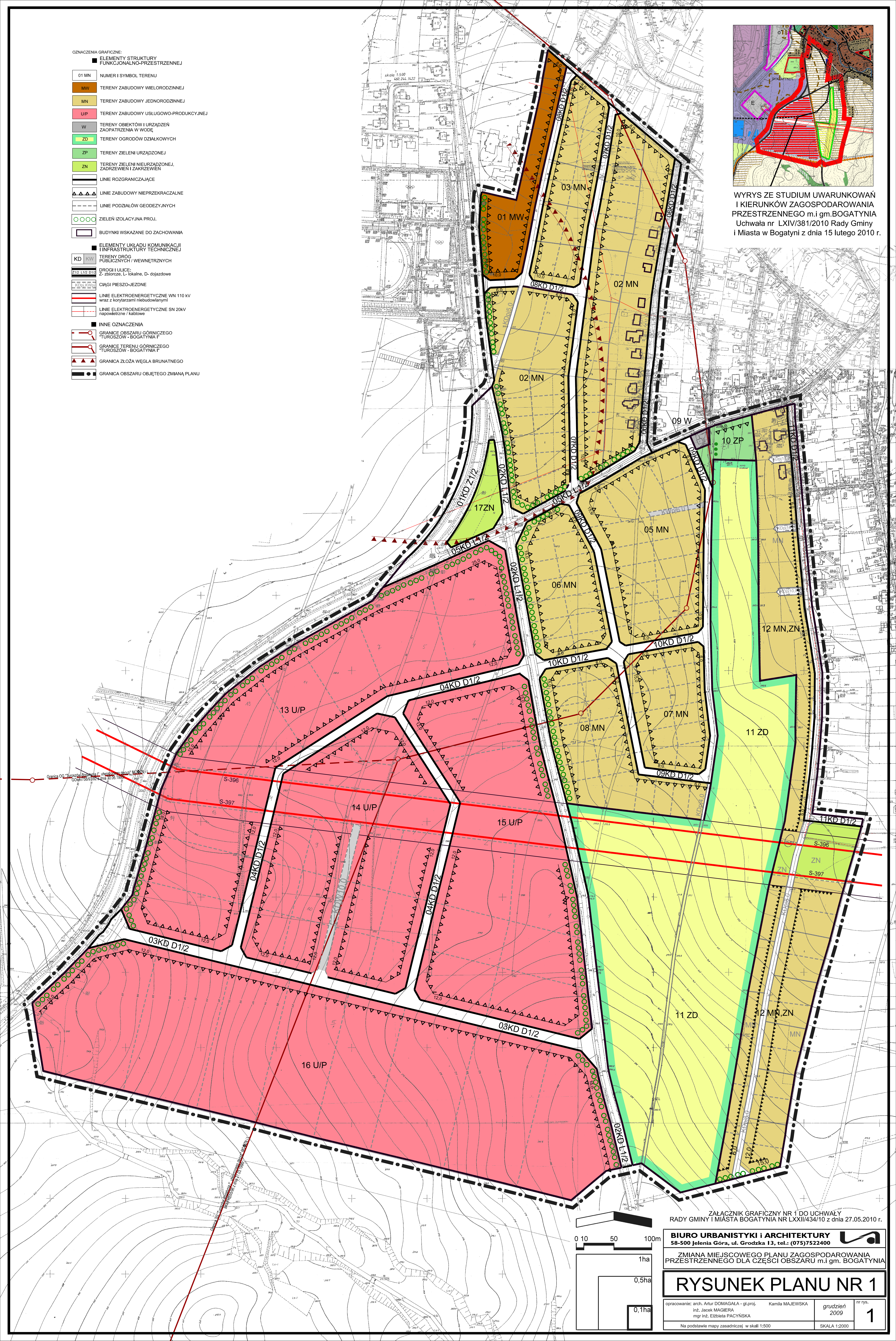


- OZNACZENIA GRAFICZNE:
- ELEMENTY STRUKTURY FUNKCJONALNO-PRZESTRZENNEJ
 - 01 MN NUMER I SYMBOL TERENU
 - MW TERENY ZABUDOWY WIELORODZINNEJ
 - MN TERENY ZABUDOWY JEDNORODZINNEJ
 - U/P TERENY ZABUDOWY USŁUGOWO-PRODUKCYJNEJ
 - W TERENY OBIEKTÓW I URZĄDZEŃ ZAOPATRZENIA W WODĘ
 - ZD TERENY OGRODÓW DZIAŁKOWYCH
 - ZP TERENY ZIELENI URZĄDZONEJ
 - ZN TERENY ZIELENI NIURZĄDZONEJ, ZADRZEWIEN I ZAKRZEWIEN
 - LINIE ROZGRANICZAJĄCE
 - ▲▲▲ LINIE ZABUDOWY NIEPRZEKACZALNE
 - LINIE PODZIAŁÓW GEODEZYJNYCH
 - ○ ○ ZIELEŃ IZOLACYJNA PROJ.
 - BUDYNKI WSKAZANE DO ZACHOWANIA
 - ELEMENTY UKŁADU KOMUNIKACJI I INFRASTRUKTURY TECHNICZNEJ
 - KD KW TERENY DRÓG PUBLICZNYCH / WEWNĘTRZNYCH
 - Z1/2 L1/2 D1/2 DRÓGI I ULICE: Z - zbiorcza, L - lokalne, D - dojazdowe
 - CIĄGI PIESZO-JEZDNE
 - LINIE ELEKTROENERGETYCZNE WN 110 kV wraz z korytarzami niebudowlanymi
 - LINIE ELEKTROENERGETYCZNE SN 20kV napowietrzne / kablowe
 - INNE OZNACZENIA
 - GRANICE OBSZARU GÓRNICZEGO TUROSZÓW - BOGATYNIA I
 - GRANICE TERENU GÓRNICZEGO TUROSZÓW - BOGATYNIA I
 - ▲▲ GRANICA ZŁOŻA WĘGLA BRUNATNEGO
 - GRANICA OBSZARU OBJĘTEGO ZMIANĄ PLANU



WYRYS ZE STUDYUM UWARUNKOWAN I KIERUNKÓW ZAGOSPODAROWANIA PRZESTRZENNEGO m.i gm. BOGATYNIA Uchwała nr LXIV/381/2010 Rady Gminy i Miasta w Bogatyni z dnia 15 lutego 2010 r.



ZAŁĄCZNIK GRAFICZNY NR 1 DO UCHWAŁY RADY GMINY I MIASTA BOGATYNIA NR LXXII/434/10 z dnia 27.05.2010 r.

BIURO URBANISTYKI i ARCHITEKTURY
58-500 Jelenia Góra, ul. Grodzka 13, tel.: (075) 7522400

ZMIANA MIEJSCOWEGO PLANU ZAGOSPODAROWANIA PRZESTRZENNEGO DLA CZĘŚCI OBSZARU m.i gm. BOGATYNIA

RYСУNEK PLANU NR 1

opracowanie: arch. Artur DOMAGAŁA - gl.proj. Kamila MAJEWSKA
inż. Jacek MAGIERA mgr inż. Elżbieta PACYŃSKA
grudzień 2009 nr rys. 1
Na podstawie mapy zasadniczej w skali 1:500 SKALA 1:2000