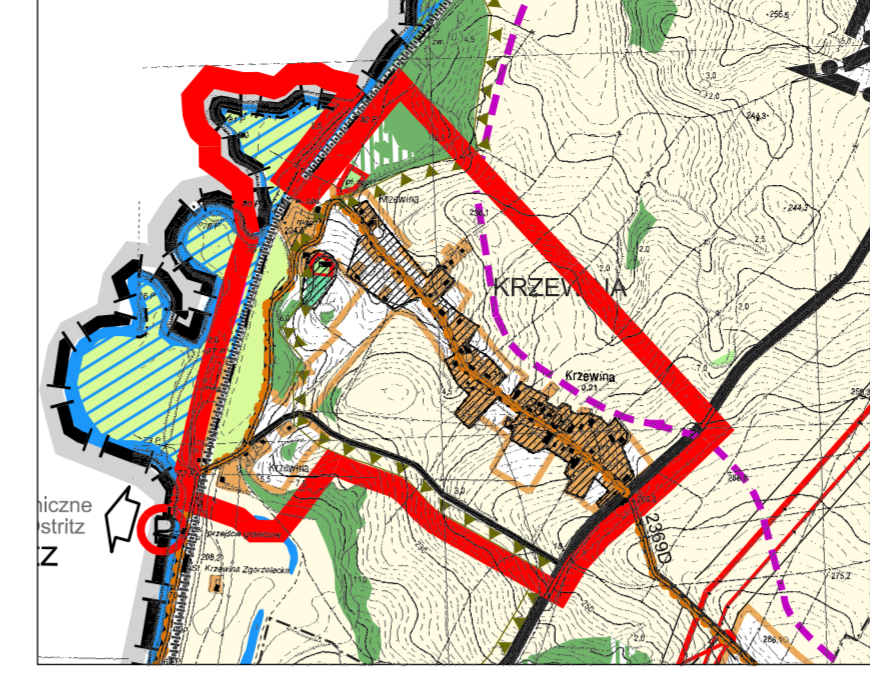


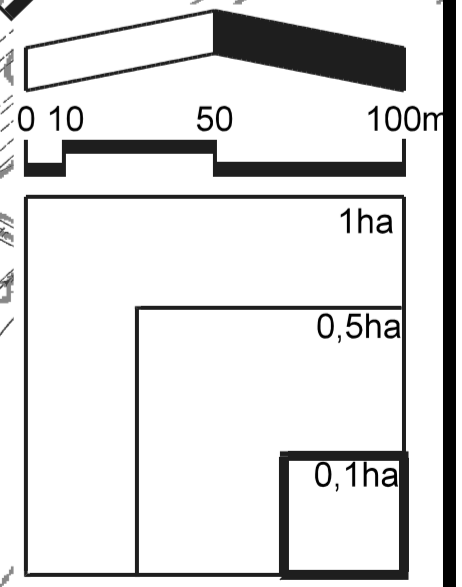
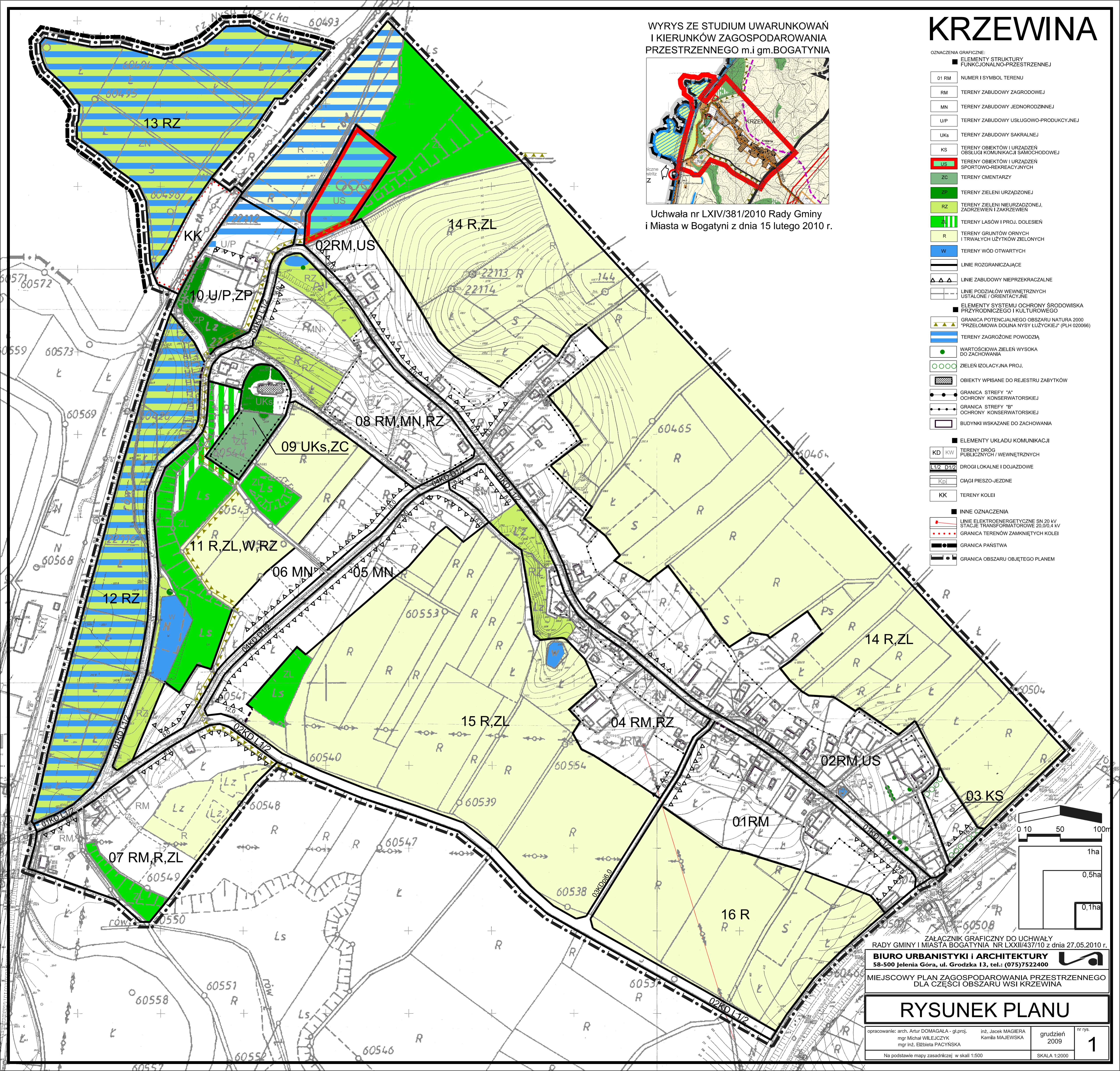
KRZEWINA

WYRYS ZE STUDIUM UWARUNKOWAŃ I KIERUNKÓW ZAGOSPODAROWANIA PRZESTRZENNEGO m.i gm. BOGATYNIA



Uchwała nr LXIV/381/2010 Rady Gminy i Miasta w Bogatyni z dnia 15 lutego 2010 r.

- OZNACZENIA GRAFICZNE:**
- ELEMENTY STRUKTURY FUNKcjONALNO-PRZESTRZENNEJ
 - 01 RM NUMER I SYMBOL TERENU
 - RM TERENY ZABUDOWY ZAGRODOWEJ
 - MN TERENY ZABUDOWY JEDNORODZINNEJ
 - U/P TERENY ZABUDOWY USŁUGOWO-PRODUKCYJNEJ
 - UKs TERENY ZABUDOWY SAKRALNEJ
 - KS TERENY OBIEKTÓW I URZĄDZEŃ OBSŁUGI KOMUNIKACJI I SAMOCHODOWEJ
 - US TERENY OBIEKTÓW I URZĄDZEŃ SPORTOWO-REKREACYJNYCH
 - ZC TERENY CMENTARZY
 - ZP TERENY ZIELENI URZĄDZONEJ
 - RZ TERENY ZIELENI NIURZĄDZONEJ, ZADRZEWIEN I ZAKRZEWIEN
 - || TERENY LASÓW I PROJ. DOLESIEŃ
 - R TERENY GRUNTÓW ORNYCH I TRWAŁYCH UŻYTKÓW ZIELENYCH
 - W TERENY WÓD OTWARTYCH
 - LINIE ROZGRANICZAJĄCE
 - ▲▲▲ LINIE ZABUDOWY NIEMRZĘKACZALNE
 - — — LINIE PODZIAŁÓW WEWNĘTRZNYCH USTALONE / ORIENTACYJNE
 - ELEMENTY SYSTEMU OCHRONY ŚRODOWISKA PRZYRODNICZEGO I KULTUROWEGO
 - ▲▲▲ GRANICA POTENCJALNEGO OBSZARU NATURA 2000 "PRZEŁOMOWA DOLINA NYSY LUŻYCKIEJ" (PLH 020666)
 - TERENY ZAGROŻONE POWODZIĄ
 - WARTOŚCIOWA ZIELEŃ WYSOKA DO ZACHOWANIA
 - ○ ○ ○ ZIELEŃ IZOLACYJNA PROJ.
 - OBIEKTY WPISANE DO REJESTRU ZABYTKÓW
 - — — GRANICA STREFY "A" OCHRONY KONSERWATORSKIEJ
 - — — GRANICA STREFY "B" OCHRONY KONSERWATORSKIEJ
 - BUDYNKI WSKAZANE DO ZACHOWANIA
 - ELEMENTY UKŁADU KOMUNIKACJI
 - KD KW TERENY DRÓG PUBLICZNYCH / WEWNĘTRZNYCH
 - L1/2 D1/2 DRogi LOKALNE I DOJAZDOWE
 - KpI CIĄGI PIESZO-JEZDNE
 - KK TERENY KOLEI
 - INNE OZNACZENIA
 - LINIE ELEKTROENERGETYCZNE SN 20 kV
 - STACJE TRANSFORMATOROWE 20,0/0,4 kV
 - GRANICA TERENÓW ZAMKNIĘTYCH KOLEI
 - GRANICA PAŃSTWA
 - GRANICA OBSZARU OBJĘTEGO PLANEM



ZAŁĄCZNIK GRAFICZNY DO UCHWAŁY RADY GMINY I MIASTA BOGATYNIA NR LXII/437/10 z dnia 27.05.2010 r.
BIURO URBANISTYKI I ARCHITEKTURY
 58-500 Jelenia Góra, ul. Grodzka 13, tel.: (075) 7522400

MIEJSCOWY PLAN ZAGOSPODAROWANIA PRZESTRZENNEGO DLA CZĘŚCI OBSZARU WSI KRZEWINA

RYSUNEK PLANU

opracowanie: arch. Artur DOMAGAŁA - gl.proj. mgr inż. Michał WILEJCZYK mgr inż. Elżbieta PACYŃSKA	inż. Jacek MAGIERA Kamilla MAJEWSKA	grudzień 2009	nr rys. 1
---	--	------------------	---------------------

Na podstawie mapy zasadniczej w skali 1:500 SKALA 1:2000