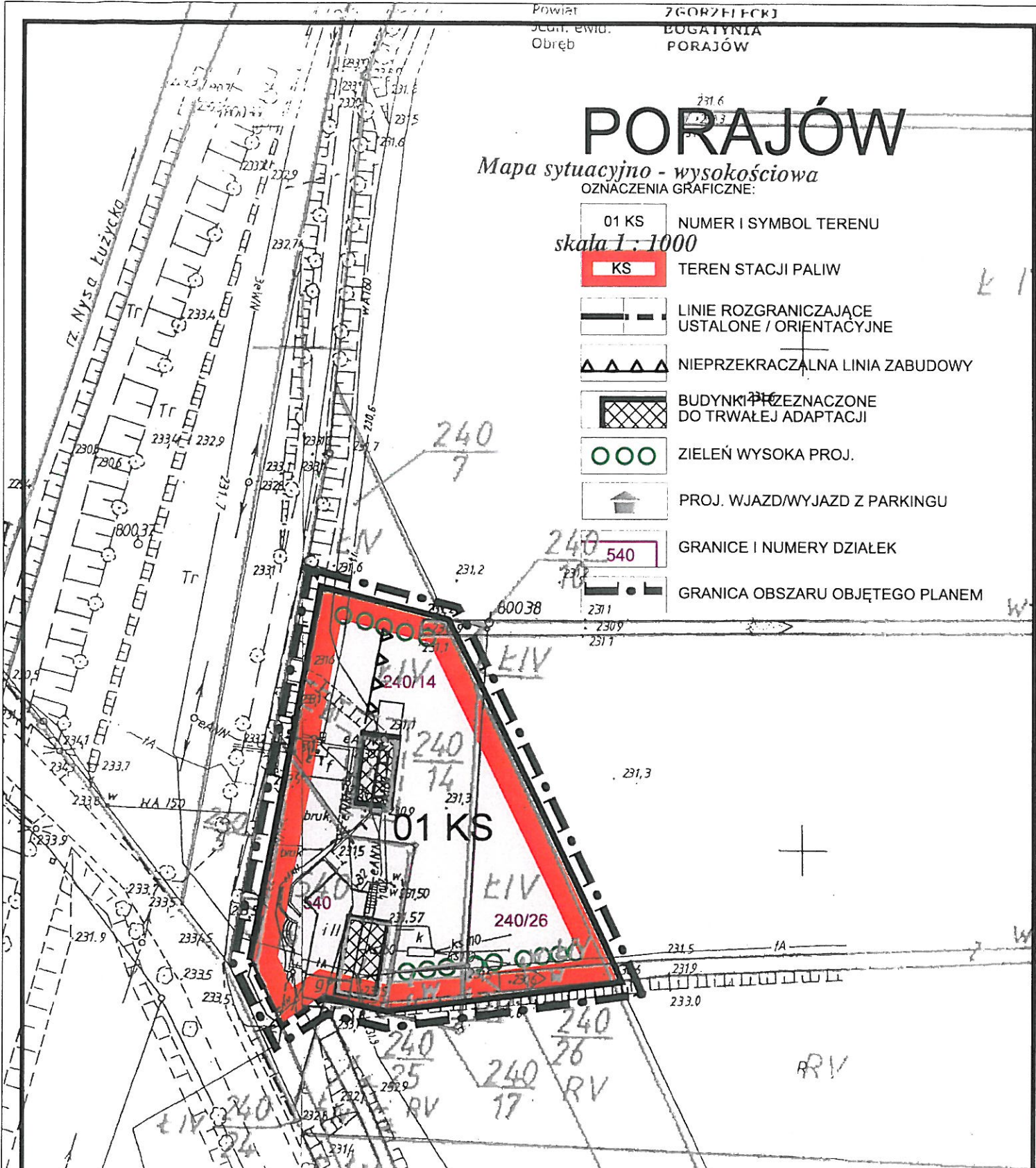


# PORAJÓW

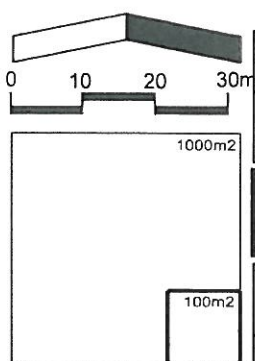
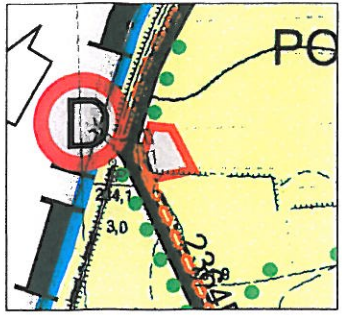
Mapa sytuacyjno - wysokościowa

OZNACZENIA GRAFICZNE:

- 01 KS NUMER I SYMBOL TERENU
- skala 1 : 1000
-  KS TEREN STACJI PALIW
-  LINIE ROZGRANICZAJĄCE USTALONE / ORIENTACYJNE
-  NIEPRZEKRACZALNA LINIA ZABUDOWY
-  BUDYNKI PRZEZNACZONE DO TRWAŁEJ ADAPTACJI
-  ZIELEŃ WYSOKA PROJ.
-  PROJ. WJAZD/WYJAZD Z PARKINGU
-  GRANICE I NUMERY DZIAŁEK
-  GRANICA OBSZARU OBJĘTEGO PLANEM



WYRYS ZE STUDIUM UWARUNKOWAŃ I KIERUNKÓW ZAGOSPODAROWANIA PRZESTRZENNEGO m.i gm. BOGATYNIA Uchwała nr LXIV/381/2010 Rady Gminy i Miasta w Bogatyni z dnia 15 lutego 2010 r.



ZAŁĄCZNIK GRAFICZNY NR 2 DO UCHWAŁY RADY GMINY I MIASTA BOGATYNIA NR L.XX.XI/160 z dnia 08.11.2010r.

**BIURO URBANISTYKI i ARCHITEKTURY**  
 58-500 Jelenia Góra, ul. Grodzka 13, tel.: (075)7522400

MIEJSCOWY PLAN ZAGOSPODAROWANIA PRZESTRZENNEGO DLA CZĘŚCI OBSZARU WSI SIENIAWKA, PORAJÓW I KOPACZÓW

## RYSUNEK PLANU NR 3

OPRACOWANIE:	arch. Artur DOMAGAŁA inż. Jacek MAGIERA Kamila MAJEWSKA	maj 2010	nr rys <b>3</b>
Na podstawie mapy zasadniczej w skali 1:500		SKALA 1:1000	