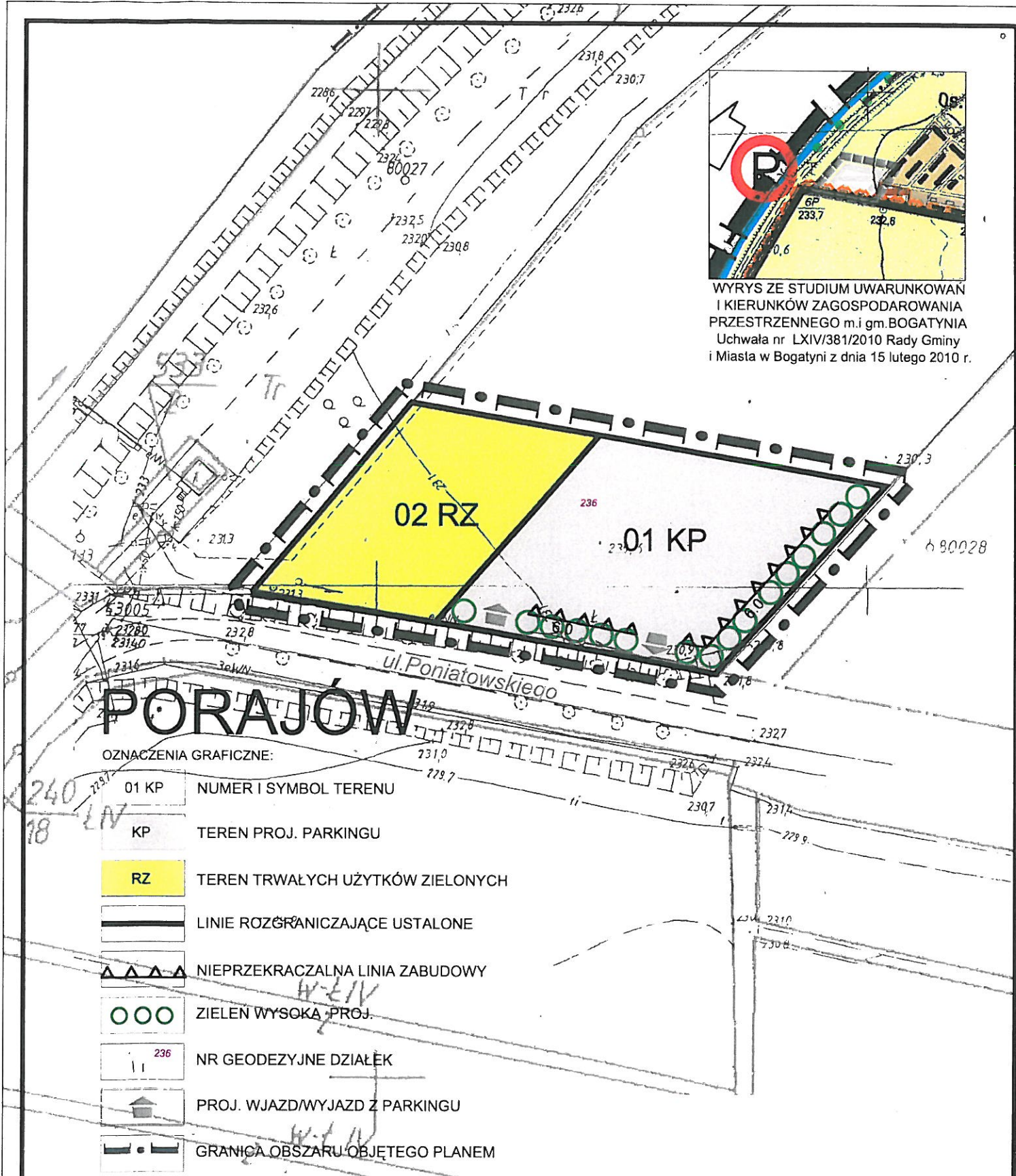


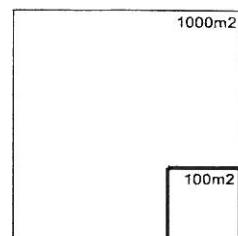

WYRYS ZE STUDIUM UWARUNKOWAN I KIERUNKÓW ZAGOSPODAROWANIA PRZESTRZENNEGO m.i gm. BOGATYNIA Uchwała nr LXIV/381/2010 Rady Gminy i Miasta w Bogatyni z dnia 15 lutego 2010 r.



PORAJÓW

OZNACZENIA GRAFICZNE:

- 01 KP NUMER I SYMBOL TERENU
- KP TEREN PROJ. PARKINGU
- RZ TEREN TRWAŁYCH UŻYTKÓW ZIELONYCH
- LINIE ROZGRANICZAJĄCE USTALONE
- NIEPRZEKRACZALNA LINIA ZABUDOWY
- OO ZIELEN WYSOKA PROJ.
- 236 NR GEODEZYJNE DZIAŁEK
- PROJ. WJAZD/WYJAZD Z PARKINGU
- GRANICA OBSZARU OBJĘTEGO PLANEM



ZAŁĄCZNIK GRAFICZNY NR 3 DO UCHWAŁY RADY GMINY I MIASTA BOGATYNIA NR LXIV/381/2010 z dnia 15.02.2010r.

BIURO URBANISTYKI i ARCHITEKTURY
58-500 Jelenia Góra, ul. Grodzka 13, tel.: (075)7522400



MIEJSCOWY PLAN ZAGOSPODAROWANIA PRZESTRZENNEGO DLA CZĘŚCI OBSZARU WSI SIENIAWKA, PORAJÓW I KOPACZÓW

RYSUNEK PLANU NR 2

OPRACOWANIE: arch. Artur DOMAGAŁA
inż. Jacek MAGIERA
Kamila MAJEWSKA

maj
2010

nr rys.

2

Na podstawie mapy zasadniczej w skali 1:500

SKALA 1:1000